

Hubertusweg Nr. 18

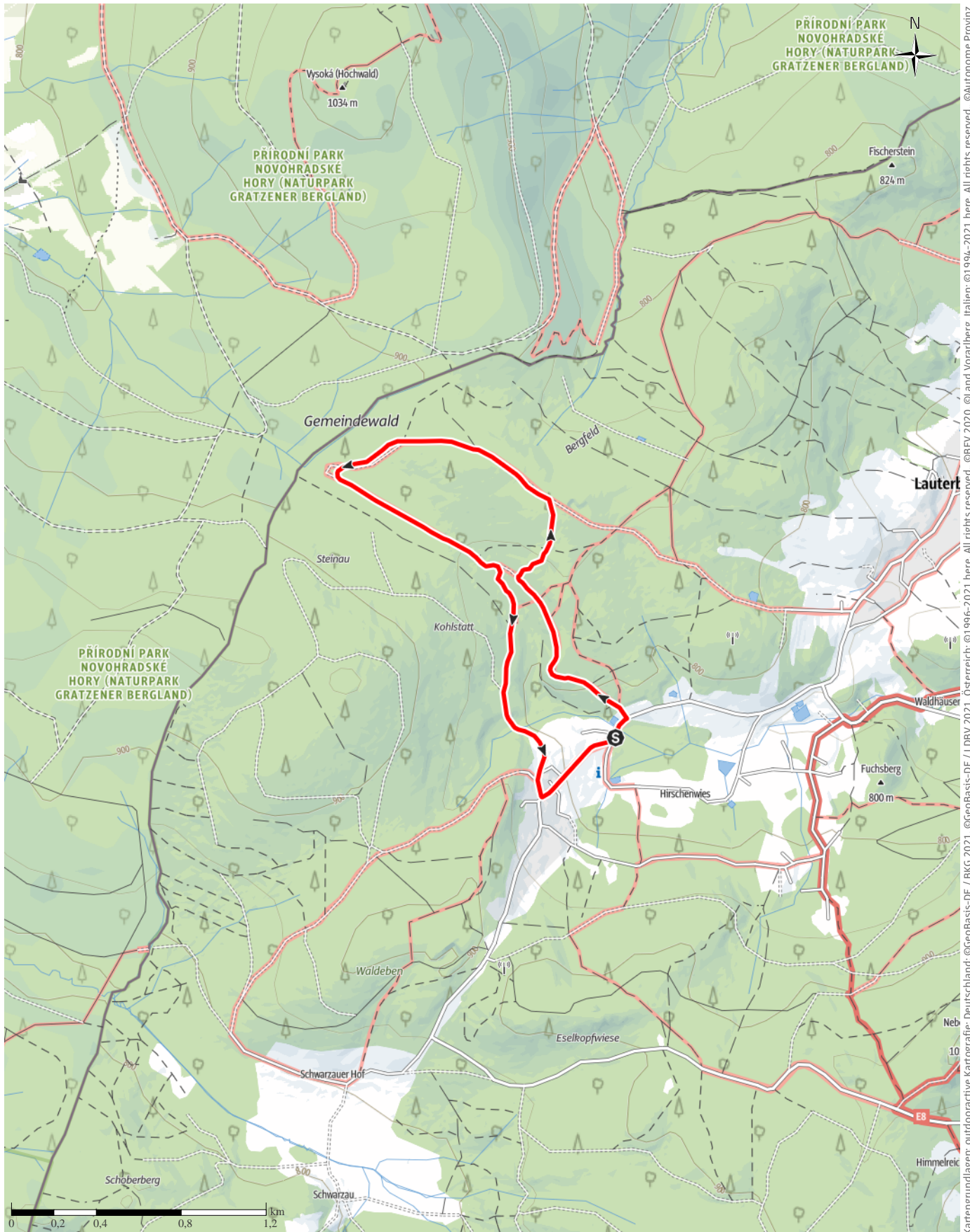
↔ 5,3 km

🕒 1:27 h

▲ 117 m

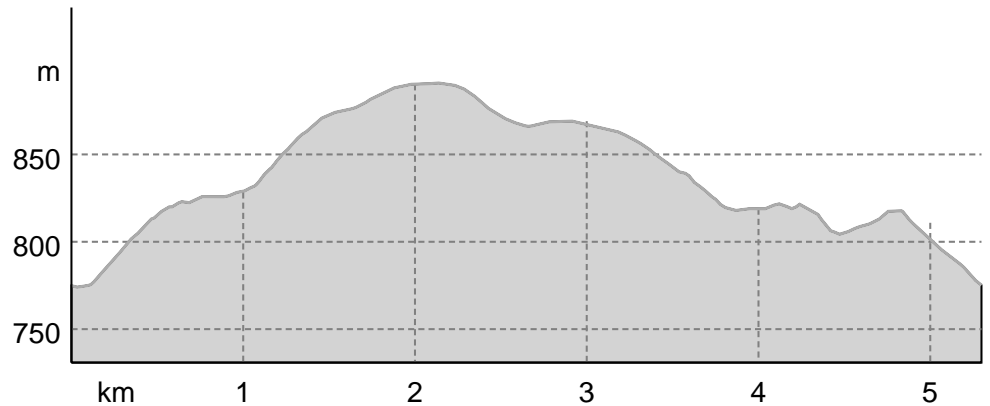
▼ 117 m

Schwierigkeit leicht



Kartengrundlagen: outdooractive Kartografie; Deutschland: ©GeoBasis-DE / LDBV 2021, ©BBEV 2020, ©Land Vorarlberg, Italien: ©1994-2021 here. All rights reserved. ©Autonome Provinz Bozen – Südtirol – Abteilung Natur, Landschaft und Raumentwicklung, © Cartago S.R.L. Kartengrundlagen: outdooractive Kartografie; ©OpenStreetMap (www.openstreetmap.org)

Höhenprofil



Tourdaten

Wanderung

Strecke  5,3 km

Dauer  1:27 h


Aufstieg  117 m

Abstieg  117 m

Schwierigkeit leicht

Kondition 

Technik 

Höhenlage  891 m
774 m

Beste Jahreszeit

JAN | FEB | MÄR
APR | MAI | JUN
JUL | AUG | SEP
OKT | NOV | DEZ

Bewertungen

Autoren

Erlebnis 

Landschaft 

Weitere Tourdaten



Destination Waldviertel

Aktualisierung: 30.01.2023



Wo wir sind, ist oben.

Quelle
Waldviertel Tourismus
Sparkassenplatz 1/2/2
A-3910 Zwettl
Telefon +43 (0)2822 54109
Fax +43 (0)2822 54109-36
info@waldviertel.at
http://www.waldviertel.at

Weitere Infos und Links

Tourismusverein Moorbad Harbach
3970 Moorbad Harbach, Hirschenwies 32
(T) +43 680 2382939
(E) info@moorbad-harbach.at
(I) www.moorbad-harbach.at

Waldviertel Tourismus
3910 Zwettl, Sparkassenplatz 1/2/2
(T) +43 2822 54109
(E) info@waldviertel.at
(I) www.waldviertel.at

Wegbeschreibung

Start der Tour

Hirschenwies, Xundwärts-Parcours (Motorikpark@)

Koordinaten:

DD: 48.686695, 14.756301

GMS: 48°41'12.1"N 14°45'22.7"E

UTM: 33U 482063 5392656

w3w: ///gefälscht.betreten.gelübde

Rundwanderweg Nr. 18 in Moorbad Harbach

Sicherheitshinweise

Streckencharakteristik: 15% Asphalt, 70% Forststraße, 15% Waldweg

Informationsmaterial

Hubertusweg Nr. 18

Ende der Tour

Hirschenwies

Wegbeschreibung

Du beginnst den Hubertusweg beim Xundwärts-Parcours (Motorikpark®) in Hirschenwies. Nach einem kurzen Anstieg vom Parcours in Richtung Oberort von Hirschenwies kommst du zum ersten Zwischenziel, dem Glockenstuhl. Kurz vor dem Glockenstuhl biegst du rechts ab und folgst der Straße bis zur Gabelung. Dort hältst du dich rechts und wanderst auf dem Forstweg weiter in den Wald. Nach einem kurzen Stück verläuft der Weg weiter auf einem wunderschönen kleinen Steig durch den ruhigen Wald, vorbei an herrlichen Mooslichtungen. Du überquerst ein kleines Bächlein und folgst dem leicht ansteigenden Weg. Bei der nächsten Querung biegst du links ab und wanderst weiter für ca. 1,5 km - entdecke die Schönheiten der Waldviertler Natur.

Der Hubertusweg verläuft ein kleines Stück entlang der tschechischen Grenze. Möchtest du einen kleinen Abstecher machen? Hältst du dich ab der nächsten Beschilderung links, erreichst du nach etwa 600 m den „Grenzübergang Via Verde“ (Der grenzenlose Freizeit- und Vitalweg). Dieser Weg verbindet unsere Gemeinde Moorbad Harbach und die tschechische Gemeinde Horní Stropnice. Der gesamte Rundweg, der 33 km lang ist, führt dich vorbei an vielen Sehenswürdigkeiten, Einkehrmöglichkeiten und einer atemberaubenden Natur. Da du aber heute den Hubertusweg durchwanderst, folgst du dem leicht abfallenden Forstweg ca. 700 m bis zum nächsten Zwischenstopp. Das „Rote Kreuz“, mit einem wunderschönen, handgeschnitzten Herrgott, der von Stammgästen gespendet wurde. Beim „Roten Kreuz“ biegst du rechts ab und folgst dem Waldweg, vorbei an der Hubertushütte, bis du den nächsten querenden Forstweg erreichst. Die Hubertushütte wurde vom Salzburger Musikprofessor Ledwinka als Ruheplatz erbaut, als man von dort noch eine wunderschöne Aussicht ins Tal hatte. Heute ist die Hütte mitten im Wald. Beim Forstweg biegst du links ab und wanderst ca. 900 m zum Ausgangspunkt deiner Wanderung, dem Xundwärts-Parcours (Motorikpark®) Hirschenwies.

Interessante Punkte