

# Langlaufen in Bärnkopf - Weinsbergloipe 6

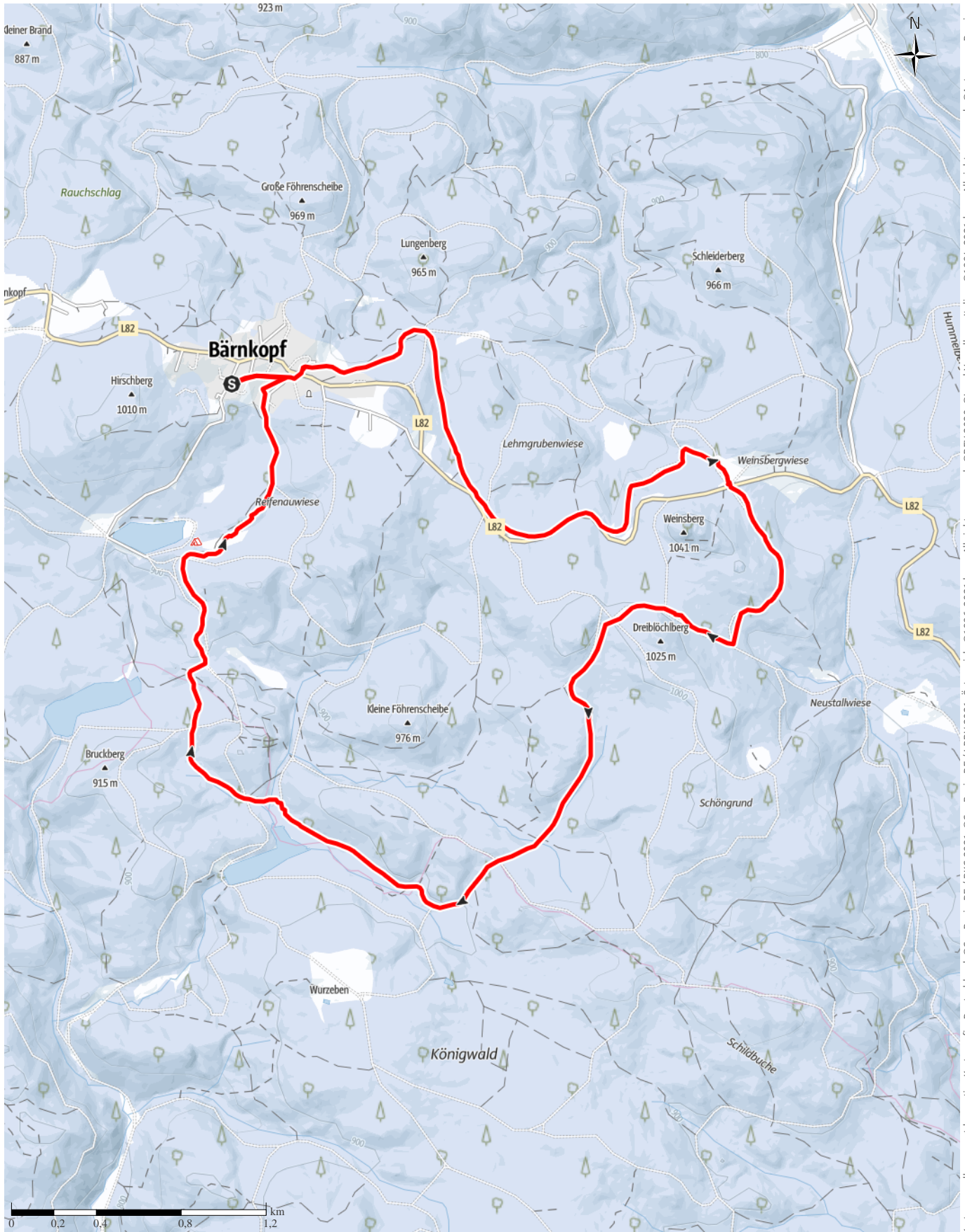
↔ 11,2 km

🕒 1:50 h

⬆️ 265 m

⬆️ 265 m

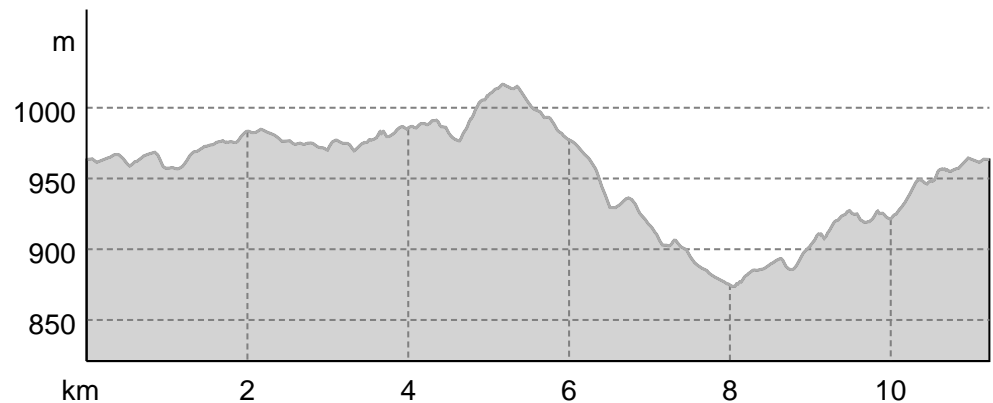
Schwierigkeit mittel



Kartengrundlagen: outdooractive Kartografie; Deutschland: ©GeoBasis-DE / BKG 2021, ©GeoBasis-DE / LDBV 2021, Österreich: ©1996-2021 here. All rights reserved. ©BBV 2020, ©Land Vorarlberg, Italien: ©1994-2021 here. All rights reserved. ©Autonome Provinz Bozen – Südtirol – Abteilung Natur, Landschaft und Raumentwicklung, © Cartago S.R.L. Kartengrundlagen: outdooractive Kartografie; ©OpenStreetMap (www.openstreetmap.org)

## Langlaufen in Bärnkopf - Weinsbergloipe 6

## Höhenprofil



## Tourdaten

## Langlauf

Strecke ↔ 11,2 km

Dauer ⌚ 1:50 h

Aufstieg ▲ 265 m

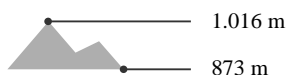
Abstieg ▼ 265 m

Schwierigkeit mittel

Kondition ●●●●●●

Technik ●●●●●●

Höhenlage



## Beste Jahreszeit

JAN | FEB | MÄR

APR | MAI | JUN

JUL | AUG | SEP

OKT | NOV | DEZ

## Bewertungen

## Autoren

Erlebnis ●●●●●●

Landschaft ●●●●●●

## Weitere Tourdaten

## Auszeichnungen

 Rundtour


## Destination Waldviertel

Aktualisierung: 28.01.2015



Wo wir sind, ist oben.

Quelle

Waldviertel Tourismus

Sparkassenplatz 1/2/2

A-3910 Zwettl

Telefon +43 (0)2822 54109

Fax +43 (0)2822 54109-36

info@waldviertel.at

http://www.waldviertel.at

Schwierigkeit Mittelschwer, Länge 11 km ,

Höhendifferenz 130 m.

Anfang wie Fit-Loipe.

Bei Kilometer 3 (östlichster Punkt) zweigt Verbindung nach Gutenbrunn ab.

Kilometer 3,5 Häusergruppe "Weinsbergwiese" - Überquerung der Landstrasse - Umrundung des Weinsberges.

Verläuft groß teils im Hochwald. Die letzten 2 km Anstieg, entgegen Grüner-Loipe.

Diagonalspur.

Empfohlene Laufrichtung im Uhrzeigersinn.

Im Sommer bietet der Schlesingerteich mit Waldquellwasserqualität die Möglichkeit zum Fischen und Schwimmen. Im Winter hat sich Bärnkopf als Langlaufzentrum einen Namen gemacht. Auch als idealer Ausgangspunkt für Wanderungen, MTB-Touren und Ausflüge zu interessanten Kulturdenkmälern des Waldviertels ist Bärnkopf einen Aufenthalt wert.

Holzhackermuseum: Im Holzhackermuseum wird auf Schautafeln die Entwicklung von der Erschließung des Gebietes bis zur heutigen Forstwirtschaft dargestellt. Alte Sägen, Hacken und sonstige Werkzeuge helfen,

# Langlaufen in Bärnkopf - Weinsbergloipe 6

einen lebendigen Einblick zu bekommen. Verschiedene Erlebnisplätze lassen dich Holz, Wald und Lebensweise entdecken.

## Sicherheitshinweise

- Vorgeschriebene Laufrichtung einhalten
- Rechts laufen, links überholen
- Bei Stehen bleiben und Sturz Spur sofort freimachen
- Auf Loipenabschnitten mit Gegenverkehr muss der Aufsteigende Platz machen
- Fußgänger und Hunde dürfen die Loipe nicht betreten (Forstgesetz, Unfallgefahr, Zerstörung der Spur)
- Bitte halten Sie den Wald rein. Tragen Sie alles, was Sie in den Wald mitgenommen haben, wieder nach Hause
- Verlassen Sie nicht die vorgegebenen Loipen
- Bei starkem Wind, sowie Eisbehang der Bäume ist der Aufenthalt im Wald gefährlich und erfolgt auf eigene Gefahr

## Informationsmaterial

### Weitere Infos und Links

Gemeinde Bärnkopf  
3665 Bärnkopf Nr. 103  
(T)+(F) +43(0)2874/82 12  
(E) [gemeinde.baernkopf@aon.at](mailto:gemeinde.baernkopf@aon.at)  
(I) [www.baernkopf.at](http://www.baernkopf.at)

Tourismusbüro Bärnkopf  
3665 Bärnkopf 114  
(T) +43(0)2874/8401  
(F) +43(0)2874/ 8401  
(I) [www.baernkopf.at](http://www.baernkopf.at)  
(I) [www.baernkopf.com](http://www.baernkopf.com)

WALDVIERTEL Tourismus  
3910 Zwettl, Sparkassenplatz 1/2/2  
(T) +43(0)2822/54109, Fax DW 36  
Gebührenfrei im Inland:  
(T) +43(0)800/300 350  
(E) [info@waldviertel.at](mailto:info@waldviertel.at)

(I) [www.waldviertel.at](http://www.waldviertel.at)

## Wegbeschreibung

### Start der Tour

Freizeit – Zentrum Bärnkopf

### Koordinaten:

DD: 48.389541, 15.003642

GMS: 48°23'22.3"N 15°00'13.1"E

UTM: 33U 500269 5359597

w3w: [///aussprache.fortbildungen.erinnerungen](https://aussprache.fortbildungen.erinnerungen)

### Ende der Tour

Freizeit – Zentrum Bärnkopf

### Wegbeschreibung

Bärnkopf - Weinsbergwiese - Pfaffenstegteich -  
Hubertusteich - Schlesingerteich - Bärnkopf

## Anreise

### Anfahrt

A1 - Westautobahn; Abfahrt Ybbs/Donau - B36

Richtung Zwettl bis Laimbach - Gutenbrunn - Bärnkopf