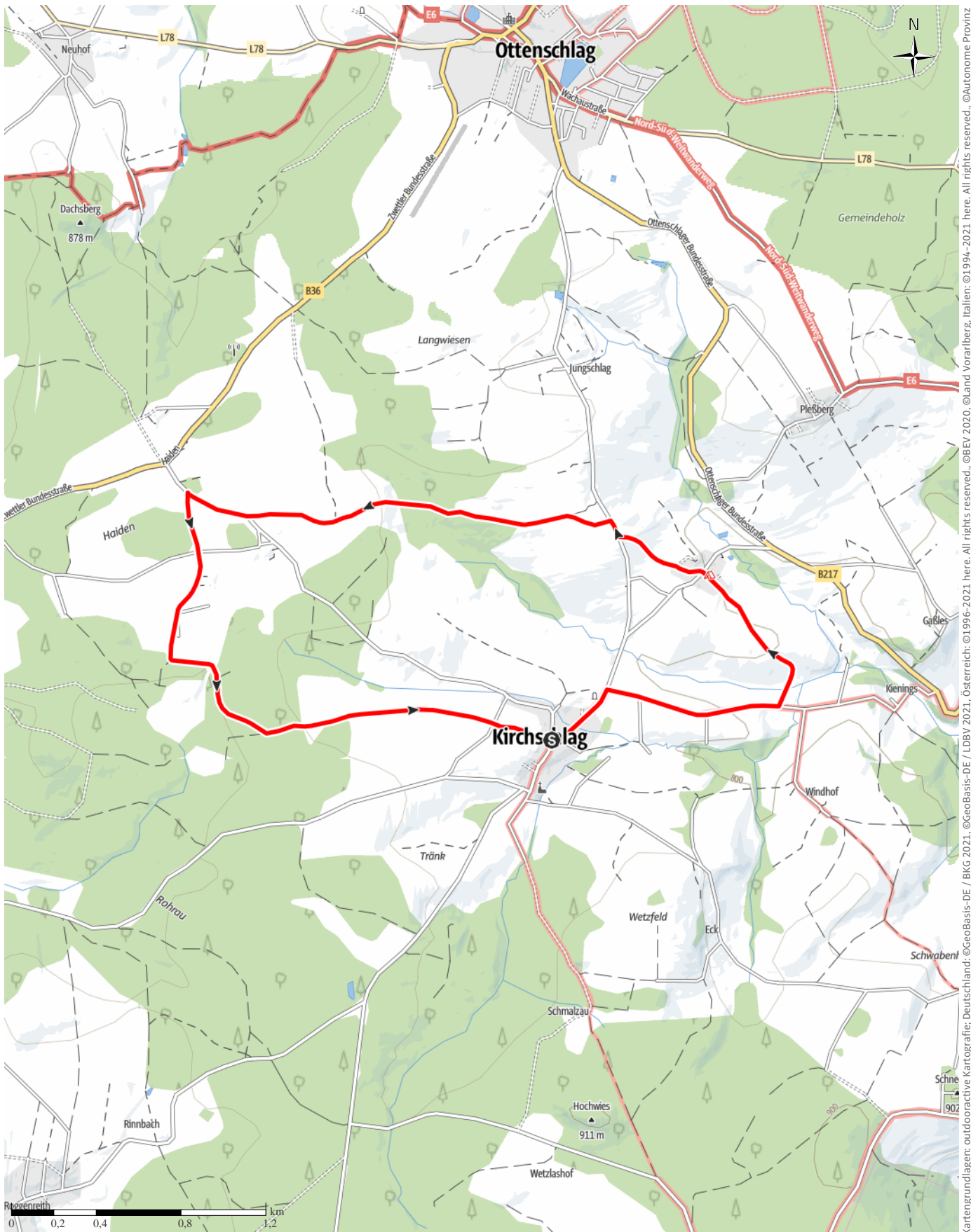


TOP Genuss-Runde Nr. 81

↔ 7,7 km | ⌚ 2:00 h | ▲ 88 m | ▼ 88 m | Schwierigkeit leicht

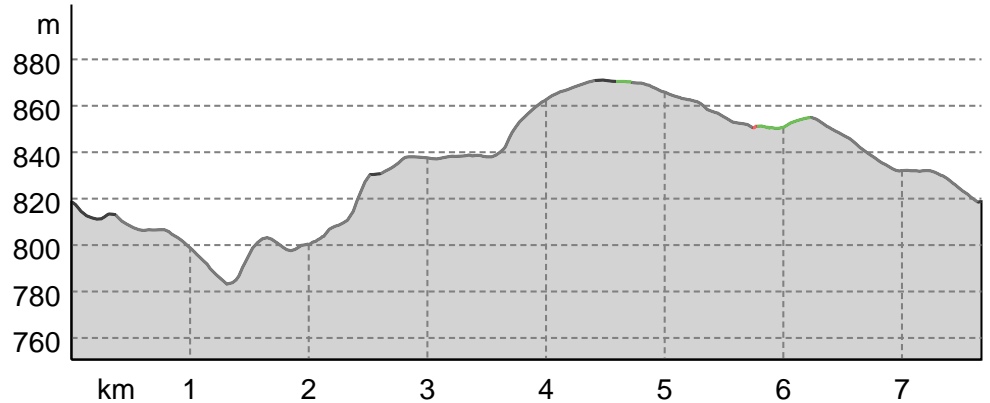


Kartengrundlagen: outdooractive Kartografie; Deutschland: ©GeoBasis-DE / BKG 2021, ©GeoBasis-DE / LDBV 2021, Österreich: ©1996-2021 here. All rights reserved. ©BBEV 2020, ©Land Vorarlberg, Italien: ©1994-2021 here. All rights reserved. ©Autonome Provinz Bozen – Südtirol – Abteilung Natur, Landschaft und Raumentwicklung, © Cartago S.R.L. Kartengrundlagen: outdooractive Kartografie; ©OpenStreetMap (www.openstreetmap.org)

Wegarten

Asphalt	6,4 km
Naturweg	0,6 km
Pfad	0 km
Straße	0,7 km

Höhenprofil





Tourdaten

Wanderung


Strecke	↔	7,7 km
Dauer	🕒	2:00 h
Aufstieg	⬆️	88 m
Abstieg	⬇️	88 m

Schwierigkeit **leicht**

Kondition 

Technik 

Höhenlage



Beste Jahreszeit

JAN	FEB	MÄR
APR	MAI	JUN
JUL	AUG	SEP
OKT	NOV	DEZ

Bewertungen

Autoren




Erlebnis	
Landschaft	

Weitere Tourdaten

Eigenschaften

Geheimtipp kinderwagengerecht

Auszeichnungen

-  Rundtour
-  Einkehrmöglichkeit
-  familienfreundlich



Wo wir sind, ist oben.

Quelle

Waldviertel Tourismus

Sparkassenplatz 1/2/2

A-3910 Zwettl

Telefon +43 (0)2822 54109

Fax +43 (0)2822 54109-36

info@waldviertel.at

<http://www.waldviertel.at>

Destination Waldviertel

Aktualisierung: 09.05.2022



Rundwanderweg über die Katastralgemeinden Bernhardshof, Haiden und Kirchschatz. Der Weg hat 3 Steigungen und ist kinderwagentauglich

Vom Gemeindeamt in Kirchschatz führt dich der Weg auf einer Gemeindestraße erst Richtung Kienings und danach über einen asphaltierten Feldweg nach Bernhardshof, wo man einen schönen Blick nach Kirchschatz und in die Katastralgemeinde Pleßberg genießen kann. In der Erbeerzeit kann man Rast am Erdbeerfeld der Fam. Köck machen und gegen Voranmeldung hat man die Möglichkeit das "Traktormuseum der anderen Art" bei Fam. Tichy zu

TOP Genuss-Runde Nr. 81

besichtigen. Weiter geht's ein kurzes Stück auf der Landstraße und dann auf einem langen Feld- und Waldweg in den Ortsteil Haiden, wo du bei KM 5 das Gasthaus Krautwurst-Kreutzer erreichst, hier kann man einen ordentlichen Einkehrschwung planen. Zurück über ein kurzes Stück Gemeindestraße und anschließendem romantischen Waldweg nach Kirchschatz zum Ausgangspunkt. Möglichkeit für einen ausgiebigen Abschluss gibt es beim Kirchenwirt - Gh. Adam.

Autorentipp

- In der Erdbeerzeit kann man einen Stopp beim Erdbeerfeld der Fam. Köck in Bernhardshof einplanen.

- Das "180erKicker-Traktormuseum der besonderen Art" in Bernhardshof ist nur 2 Gehminuten vom

Wanderweg entfernt und kann gegen Voranmeldung besichtigt werden.

Sicherheitshinweise

Nach Bernhardshof führt der Weg ca.85m auf der Landesstraße - BITTE ganz rechts gehen - Kuppel

Vergewissere dich bei Wahl deiner Route, ob sie deiner Kondition entspricht. Prüfe, ob die Gastronomiebetriebe, die du unterwegs besuchen willst, geöffnet haben. Packe dein aufgeladenes Mobiltelefon und Kartenmaterial in deinen Rucksack. Bei grenzüberschreitenden Touren bitte immer einen Reisepass bzw. einen Personalausweis mitführen.

Ausrüstung

Festes Schuhwerk, funktionale Kleidung, Sonnen- und Regenschutz, Kartenmaterial, ggf. Teleskopstöcke, Erste Hilfe Paket (Blasenpflaster), ausreichend Verpflegung (Jause, Müsliriegel, Obst, Wasser). Für Winterwanderungen empfehlen wir eine Isoliertanne mit warmen Getränken, wärmende Funktionskleidung, Kopfbedeckung sowie Handschuhe, Taschen- oder Stirnlampe.

Informationsmaterial

Karte

Wanderführer Wanderregion Südliches Waldviertel

Weitere Infos und Links

www.kirchschatz.gv.at

Wegbeschreibung

Start der Tour

Gemeindeamt Kirchschatz

Koordinaten:

DD: 48.393800, 15.222510

GMS: 48°23'37.7"N 15°13'21.0"E

UTM: 33U 516471 5360094

w3w: ///konsens.ellbogen.willkommen

Ende der Tour

Gemeindeamt Kirchschatz

Wegbeschreibung

Vom Gemeindeamt in Kirchschatz führt dich der Weg auf einer Gemeindestraße erst Richtung Kienings und danach über einen asphaltierten Feldweg nach Bernhardshof, wo man einen schönen Blick nach Kirchschatz und in die Katastralgemeinde Pleßberg genießen kann. In der Erdbeerzeit kann man Rast am Erdbeerfeld der Fam. Köck machen und gegen Voranmeldung hat man die Möglichkeit das "Traktormuseum der anderen Art" bei Fam. Tichy zu besichtigen. Weiter geht's ein kurzes Stück auf der Landstraße und dann auf einem langen Feld- und Waldweg in den Ortsteil Haiden, wo du bei KM 5 das Gasthaus Krautwurst-Kreutzer erreichst, hier kann man einen ordentlichen Einkehrschwung planen. Zurück über ein kurzes Stück Gemeindestraße und anschließendem romantischen Waldweg nach Kirchschatz zum Ausgangspunkt. Möglichkeit für einen ausgiebigen Abschluss gibt es beim Kirchenwirt - Gh. Adam.

Anreise

Öffentliche Verkehrsmittel

Mit der Linie 794 können Sie von Ottenschlag oder Kottes kommend und

mit der Linie 719 können Sie von Melk-Spitz-Mühlendorf-Kottes nach Kirchschatz zum Gemeindeamt anreisen.

Anfahrt

Wien - A1 bis Abfahrt Melk - Spitz B217 Richtung Ottenschlag - Abzweigen nach Bernhardshof -

KirchschlagKrems - Spitz B217 Richtung Ottenschlag -
Abzweigen nach Bernhardshof - Kirchschlag

Pöggstall - B36 Richtung Ottenschlag - Roggenreith -
Kirchschlag

Parken

beim Gemeindeamt