

TOP Rund um die Kolmhütte, Nr. 57e

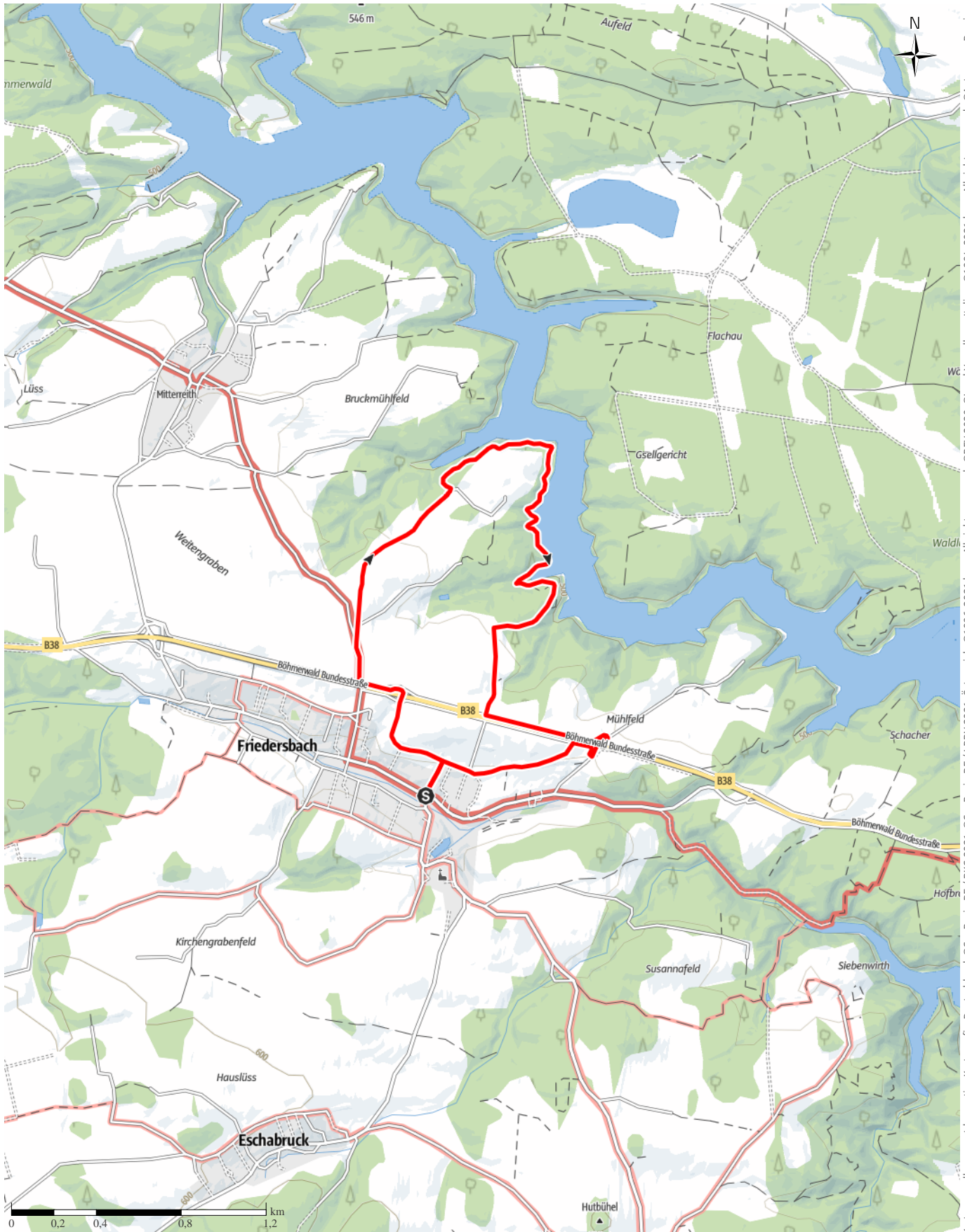
↔ 6,4 km

🕒 1:45 h

▲ 113 m

▼ 113 m

Schwierigkeit leicht



Kartengrundlagen: outdooractive Kartografie; Deutschland: ©GeoBasis-DE / LDBV 2021, ©GeoBasis-DE / BGK 2021, ©GeoBasis-DE / LDBV 2021, Österreich: ©BBEV 2020, ©Land Vorarlberg, Italien: ©1994-2021 here. All rights reserved. ©Autonome Provinz Bozen – Südtirol – Abteilung Natur, Landschaft und Raumentwicklung, © Cartago S.R.L. Kartengrundlagen: outdooractive Kartografie; ©OpenStreetMap (www.openstreetmap.org)

TOP Rund um die Kolmhütte, Nr. 57e

Wegarten

Asphalt	3,9 km
Naturweg	2,4 km
Pfad	0,1 km
Straße	0 km

Höhenprofil





Tourdaten

Wanderung

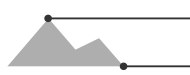
Strecke	↔	6,4 km
Dauer	🕒	1:45 h
Aufstieg	⬆️	113 m
Abstieg	⬇️	113 m

Schwierigkeit **leicht**

Kondition 

Technik 

Höhenlage



577 m

496 m

Beste Jahreszeit

JAN	FEB	MÄR
APR	MAI	JUN
JUL	AUG	SEP
OKT	NOV	DEZ

Bewertungen

Autoren

Erlebnis	
Landschaft	





Weitere Tourdaten

Eigenschaften

aussichtsreich geologische Highlights

kinderwagengerecht

Auszeichnungen

-  barrierefrei
-  Rundtour
-  Einkehrmöglichkeit
-  familienfreundlich



Wo wir sind, ist oben.

Quelle

Waldviertel Tourismus

Sparkassenplatz 1/2/2
A-3910 Zwettl

Telefon +43 (0)2822 54109

Fax +43 (0)2822 54109-36

info@waldviertel.at

http://www.waldviertel.at

Dieser ansprechende Weg führt vom Ortszentrum Friedersbach zu unberührten und wunderschönen Fjordlandschaften des Stausee Ottensteins und verläuft über leicht hügelige Waldviertler Landschaft mit Wiesen, Feldern und Wäldern rund um die sogenannte Kolmhütte.

Die sogenannte Kolmhütte liegt am Rande des Ottensteiner Stausees inmitten der Ortsriede Mühlfeld. Der Kamp bildet hier durch die Aufstauung eine breite unberührte Fjordlandschaft. Der Weg führte vor dem Kraftwerksbau von Friedersbach nach Flachau. Die Brugg Mühle am ehemaligen Kampufer steht jetzt unter



Destination Waldviertel

Aktualisierung: 11.04.2022

TOP Rund um die Kolmhütte, Nr. 57e

Wasser. Der Weg verläuft entlang der weitläufigen Fjorde etwas oberhalb der Wassergrenze. Es gibt immer wieder schöne Ausblicke auf die Wasseroberfläche, stimmungsvolle Buchten und den Stausee. Kleinere Wasserzuläufe kreuzen hin und wieder den Weg. Dieser leichte Rundwanderweg bietet beeindruckende Naturerlebnisse für die ganze Familie.

Sicherheitshinweise

Vergewissere dich bei Wahl deiner Route, ob sie deiner Kondition entspricht. Prüfe, ob die Gastronomiebetriebe, die du unterwegs besuchen willst, geöffnet haben. Packe dein aufgeladenes Mobiltelefon und Kartenmaterial in deinen Rucksack. Bei grenzüberschreitenden Touren bitte immer einen Reisepass bzw. einen Personalausweis mitführen.

Ausrüstung

Festes Schuhwerk, funktionale Kleidung, Sonnen- und Regenschutz, Kartenmaterial, ggf. Teleskopstöcke, Erste Hilfe Paket (Blasenpflaster), ausreichend Verpflegung (Jause, Müsliriegel, Obst, Wasser).

Informationsmaterial

Weitere Infos und Links

Zwettl Info im Alten Rathaus, www.zwettl.info

Faulenzerhotel Schweighofer, www.faulenzerhotel.at

Wegbeschreibung

Start der Tour

Faulenzerhotel Schweighofer

Koordinaten:

DD: 48.589270, 15.271835

GMS: 48°35'21.4"N 15°16'18.6"E

UTM: 33U 520045 5381834

w3w: ///kahl.abwandlung.abzuwarten

Ende der Tour

Faulenzerhotel Schweighofer

Wegbeschreibung

Die Wanderung beginnt beim Faulenzerhotel Schweighofer im Ortszentrum von Friedersbach. Wir folgen zuerst den rot-weiß-roten Markierungen des Waldviertler Kulturpfades 665 Richtung Norden. Nördlich von Friedersbach führt die auf drei Spuren

ausgebaute Bundesstraße 38 vorbei, nach der Unterführung geht es ein kurzes Stück nach links, bevor der Weg rechts Richtung Wald abzweigt. Nach kurzer Zeit verlassen wir den markierten Kulturpfad und wandern geradeaus weiter Richtung Waldrand. In einem weiten Bogen geht es hinunter zum Stausee, rechts befindet sich die Kolmhütte. Wir folgen dem Forstweg entlang des aufgestauten Kampufers bis zum Waldrand. Dann geht es links auf einem Feldweg weiter bis zur Bundesstraße. Hier biegen wir rechts ab und folgen dem Begleitweg bis zur Unterführung nach Friedersbach und durch die Ortschaft Friedersbach bis zum Ausgangspunkt.