

TOP Von den Fuchsenhöhlen bis zur Wolfsgrube

↔ 9,8 km

🕒 3:00 h

▲ 113 m

▼ 113 m

Schwierigkeit leicht



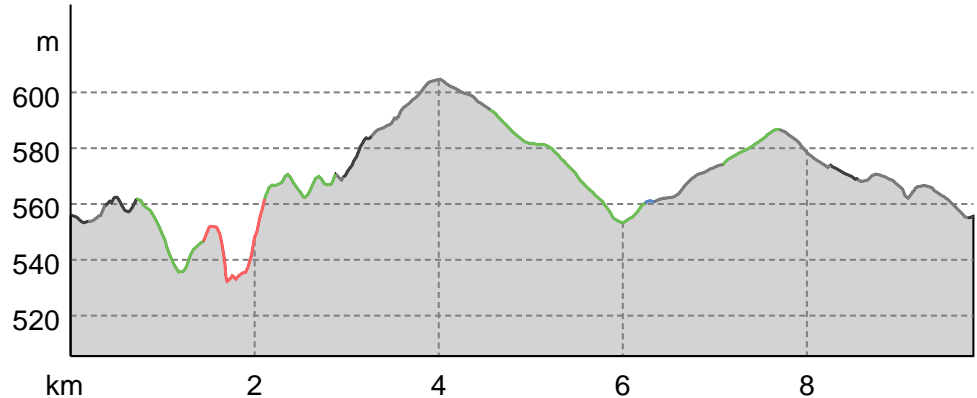
Kartengrundlagen: outdooractive Kartografie; Deutschland: ©GeoBasis-DE / BKG 2021, ©GeoBasis-DE / LDBV 2021, Österreich: ©1996-2021 here, All rights reserved, ©BBEV 2020, ©Land Vorarlberg, Italien: ©1994-2021 here, All rights reserved, ©Autonome Provinz Bozen – Südtirol – Abteilung Natur, Landschaft und Raumentwicklung, ©Cartago S.R.L. Kartengrundlagen: outdooractive Kartografie; ©OpenStreetMap (www.openstreetmap.org)

TOP Von den Fuchshöhlen bis zur Wolfsgrube

Wegart

Asphalt	4,1 km
Schotterweg	0,1 km
Weg	3,8 km
Pfad	0,7 km
Straße	1,2 km

Höhenprofil





Tourdaten

Wanderung

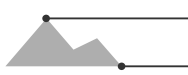
Strecke	↔	9,8 km
Dauer	🕒	3:00 h
Aufstieg	⬆️	113 m
Abstieg	⬇️	113 m

Schwierigkeit **leicht**

Kondition 

Technik 

Höhenlage






605 m

532 m

Beste Jahreszeit

JAN	FEB	MÄR
APR	MAI	JUN
JUL	AUG	SEP
OKT	NOV	DEZ

Bewertungen

Autoren	
Erlebnis	
Landschaft	

Weitere Tourdaten

Auszeichnungen



Rundtour



Destination Waldviertel

Aktualisierung: 17.01.2022



Wo wir sind, ist oben.

Quelle
Waldviertel Tourismus

Sparkassenplatz 1/2/2
A-3910 Zwettl
Telefon +43 (0)2822 54109
Fax +43 (0)2822 54109-36
info@waldviertel.at
http://www.waldviertel.at

Die Marktgemeinde Schwarzenau ist ein besonders schönes Stück Waldviertel, bequem mit Auto und Bahn zu erreichen. Genau zwischen Gmünd und Horn,

Waidhofen und Zwettl gelegen, darf sich Schwarzenau zurecht als Herz des Waldviertels empfinden. Markantester Bau ist das in Privatbesitz befindliche Schloss. Umgeben von einem prächtigen Park samt Schlossteich ist es eines der wenigen, vollständig renovierten Renaissanceschlösser Österreichs. Es ist ausgestattet mit wertvollen Bildern von Paul Troger und genießt wegen der außergewöhnlichen Stuckaturen des Giovanni Battista d'allio den inoffiziellen Ruf eines „Österreichischen Stuckmuseums“.

Gleich neben dem Schloss befindet sich der Thaya-Au-Park mit sehenswerten Waldviertler Granit-Skulpturen von litauischen Künstlern, deren Werke auch am Hauptplatz sowie beim idyllischen Waldbad „Bühlteich“ zu sehen sind.

Informationsmaterial

Karte

„Wandern im Herzen des Waldviertels“,
Wanderkartenset € 9,80 Kartenbestellung: Waldviertel

TOP Von den Fuchshöhlen bis zur Wolfsgrube

Tourismus 3910 Zwettl, Sparkassenplatz 1/2/2 Tel.
02822/ 54109

Weitere Infos und Links
Marktgemeinde Schwarzenau

3900 Schwarzenau

Waidhofnerstrasse 2

(T) +43(2849)2247

www.schwarzenau.at

gemeinde@schwarzenau.at

WALDVIERTEL Tourismus
3910 Zwettl, Sparkassenplatz 1/2/2
(T) +43(0)2822/54109, Fax DW 36
Gebührenfrei im Inland:
(T) +43(0)800/300 350
(E) info@waldviertel.at
(I) www.waldviertel.at

Wegbeschreibung

Start der Tour

Großhaselbach

Koordinaten:

DD: 48.729050, 15.279821

GMS: 48°43'44.6"N 15°16'47.4"E

UTM: 33U 520577 5397374

w3w: ///gebrüll.aufgelockert.gestik

Wegbeschreibung

Von Großhaselbach gehst du durch den Höllgraben, vorbei an den Fuchshöhlen, zum "3 Länderstern". Durch die Ortschaft Ganz wanderst du in Richtung Reinsbach. Dort befindet sich mitten im Wald eine alte Wolfsgrube, wo der vorletzte Wolf im Waldviertel gefangen wurde. Eine Sage erzählt auch noch, dass ein Musikant in diese Grube fiel und Stunden später von seinen Musikkollegen vor dem Wolf gerettet wurde. Vorbei an einer verschwundenen Ortschaft gehst du wieder nach

Großhaselbach zurück.

Anreise

Anfahrt

Wien: A 22 - Stockerau - B4 bis Horn - B2 bis Brunn an der Wild - links abbiegen B32 bis Winkel rechts abbiegen auf die L56 bis Großhaselbach.
Linz: A 7 Richtung Freistadt - B 310 bis Freistadt - B 38 bis Karlstift dort rechts abbiegen und bis Zwettl fahren - in Zwettl Richtung Gmünd auf B 36 fahren - Bei Gerotten auf die L 67 abbiegen und bis Großhaselbach fahren.