

TOP Lindgraben-Rundwanderweg

↔ 5 km

🕒 1:30 h

▲ 65 m

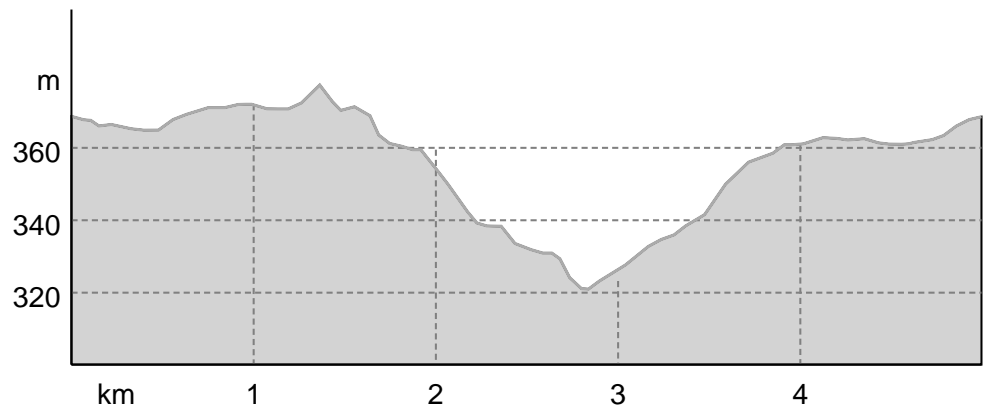
▼ 65 m

Schwierigkeit leicht



Kartengrundlagen: outdooractive Kartografie; Deutschland: ©GeoBasis-DE / LDBV 2021, Österreich: ©1996-2021 here. All rights reserved. ©BBEV 2020, ©Land Vorarlberg, Italien: ©1994-2021 here. All rights reserved. ©Autonome Provinz Bozen – Südtirol – Abteilung Natur, Landschaft und Raumentwicklung, ©Cartago S.R.L. Kartengrundlagen: outdooractive Kartografie; ©OpenStreetMap (www.openstreetmap.org)

Höhenprofil



Tourdaten

Wanderung

Strecke ↔ 5 km

Dauer ⌚ 1:30 h

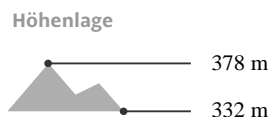
Aufstieg ▲ 65 m

Abstieg ▼ 65 m

Schwierigkeit leicht

Kondition ●●●●●●

Technik ●●●●●●



Beste Jahreszeit

JAN | FEB | MÄR
 APR | MAI | JUN
 JUL | AUG | SEP
 OKT | NOV | DEZ

Bewertungen

Autoren

Erlebnis ●●●●●●

Landschaft ●●●●●●

Weitere Tourdaten

Eigenschaften

kinderwagengerecht kulturell / historisch

Auszeichnungen

🔄 Rundtour



Destination Waldviertel

Aktualisierung: 14.09.2022



Quelle

Waldviertel Tourismus

Sparkassenplatz 1/2/2

A-3910 Zwettl

Telefon +43 (0)2822 54109

Fax +43 (0)2822 54109-39

info@waldviertel.at

http://www.waldviertel.at

Die Gemeinde St. Bernhard liegt im Horner Becken,

genauer gesagt im Tal der Taffa. Auf seinen ca. 30 km² leben ungefähr 1300 Menschen. Bis ins Jahr 1586 gab es ein Zisterzienser Kloster im Ort, welches später von 1620 bis 1773 der Sitz des Jesuitenkollegs war. Das Gebäude steht noch heute und ziert seinen Heimatort. In der Gemeinde wurde darüber hinaus 1894 Johann Steinböck, der spätere Landeshauptmann von Niederösterreich geboren. Neben ausgezeichneter Gastronomie beherbergt St. Bernhard, zusammen mit seinen sechs Katastralgemeinden, ein gut ausgebautes weitläufiges Rad-, und Wanderwegenetz, so dass einem aktiven und entspannendem Aufenthalt nichts mehr im Wege steht.

Informationsmaterial

Weitere Infos und Links

Gemeinde St. Bernhard-Frauenhofen

3580 St. Bernhard 56

T 02982/28 82, F DW 5

gemeinde@st-bernhard-frauenhofen.gv.at

www.st-bernhard-frauenhofen.gv.at

WALDVIERTEL Tourismus

3910 Zwettl, Sparkassenplatz 1/2/2

TOP Lindgraben-Rundwanderweg

(T) +43 2822 54109, Fax DW 36
(E) info@waldviertel.at
(I) www.waldviertel.at

Wegbeschreibung

Start der Tour

Großburgstall, Gasthaus Windburn

Koordinaten:

DD: 48.674409, 15.579626

GMS: 48°40'27.9"N 15°34'46.7"E

UTM: 33U 542670 5391424

w3w: ///gelaufen.angestellter.zaun

Wegbeschreibung

Der Rundweg startet beim Gasthaus Windburn in Großburgstall. Von dort biegst du rechts in einen Feldweg ab und spazierst über die Felder bis du nach ca. 700 m den Waldrand erreichst. Dort biegst du links ab und gehst den Feldweg entlang bis zum Pfarrhof Strögen. Hier thront eine alte steinerne Wehrkirche. Du gehst weiter und biegst bei der nächsten Möglichkeit links ab. Nun durchquerst du die Ortschaft Strögen und gehst immer geradeaus, durch den Lindengraben zurück nach Großburgstall.

Anreise

Anfahrt

Wien – Stockerau – Horn – St. Bernhard-Frauenhofen

Linz – Freistadt – Karlstift – Zwettl – Rastendorf – Horn
– St. Bernhard-Frauenhofen

Interessante Punkte




Hofladen

1 Ab-Hof-Verkauf Fam. Kopper

Neukirchen 28

3595 Brunn an der Wild

 +43 2989 2366

manu.kopper@gmail.com

Quelle: Waldviertel Tourismus



Bus

2 Horn Gewerbepark

Quelle: Niederösterreichische
Verkehrsorganisationsgesellschaft

Lebensmittel

3 Bauern Gschäftl



Prager Straße 5
3580 Horn

 +43 2982 20562

bauerngschaeftl.horn@gmail.com

Quelle: Waldviertel Tourismus



Kino

4 Cinemaplexx Horn

Am Kuhberg 5

3580 Horn

 +43 2982 30380

info@cinemaplexx.at

<http://www.cinemaplexx.at>

Quelle: Waldviertel Tourismus



Radservice

5 Gschwandtner

Burgstall 44

3580 Horn

 +43 2982 3336

alois.gschwandtner@gmx.at

Quelle: Waldviertel Tourismus