

Mühlenweg

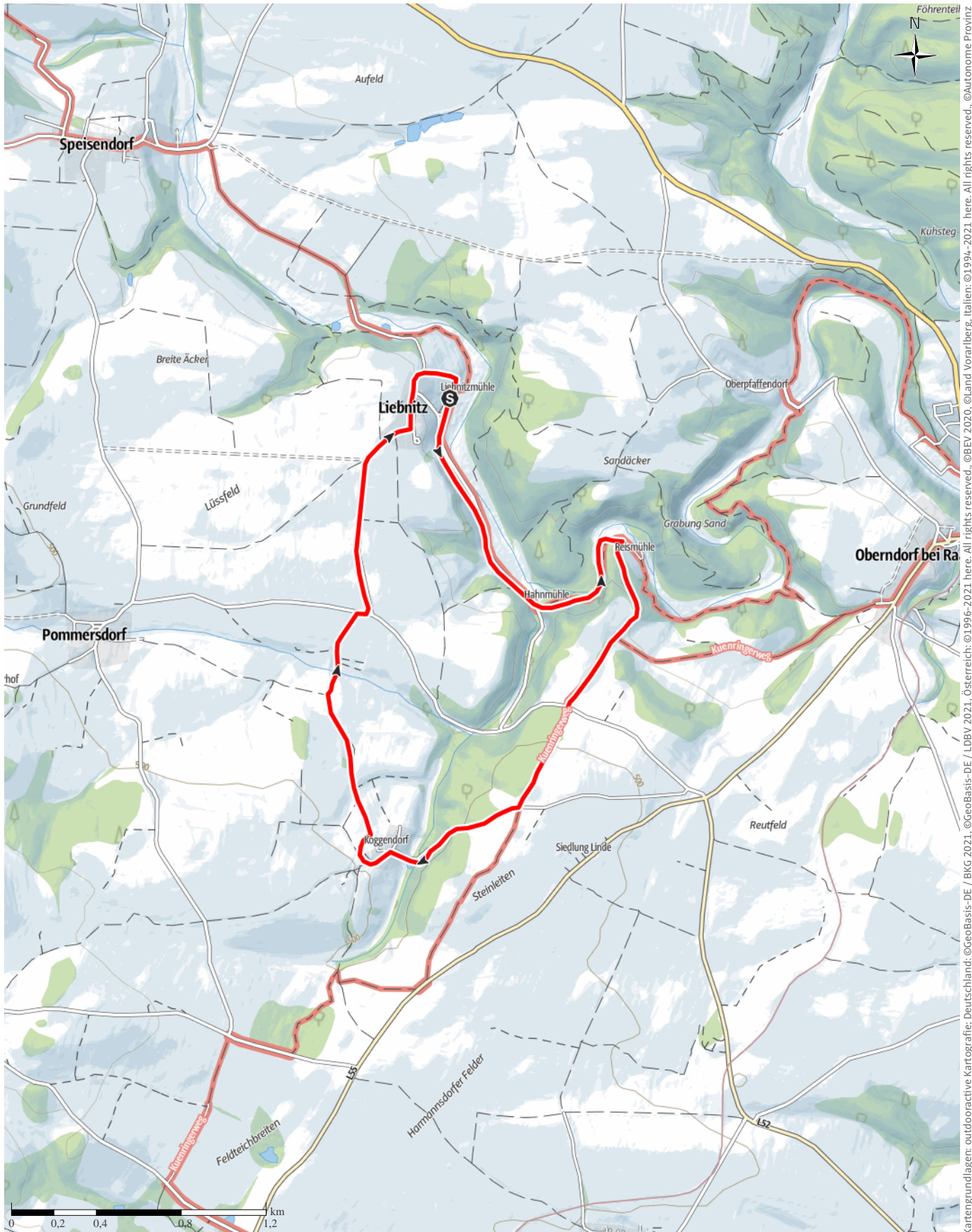
↔ 7,1 km

🕒 2:30 h

▲ 160 m

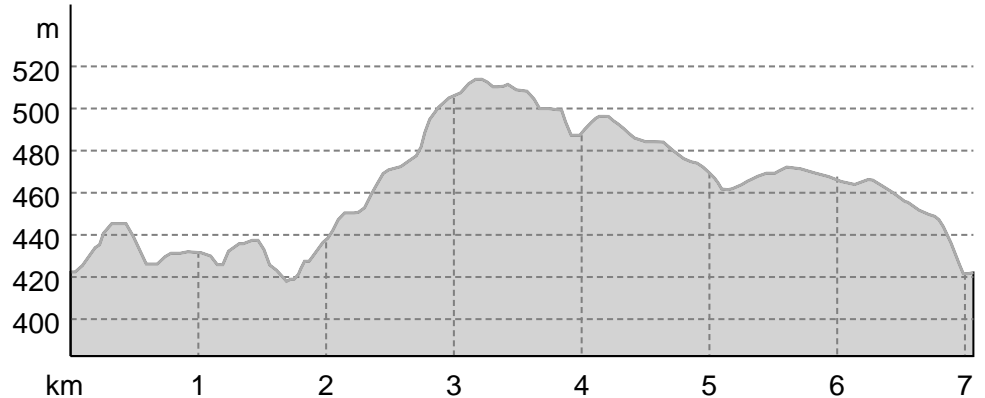
▼ 160 m

Schwierigkeit leicht



Kartengrundlagen: outdooractive Kartografie; Deutschland: ©GeoBasis-DE / BKG 2021, ©GeoBasis-DE / LDBV 2021, Österreich: ©1996-2021 here, All rights reserved. ©BBEV 2020, ©Land Vorarlberg, Italien: ©1994-2021 here, All rights reserved. ©Autonome Provinz Bozen – Südtirol – Abteilung Natur, Landschaft und Raumentwicklung, ©Cartago S.R.L. Kartengrundlagen: outdooractive Kartografie; ©OpenStreetMap (www.openstreetmap.org)

Höhenprofil



Tourdaten

Wanderung

Strecke ↔ 7,1 km

Dauer ⌚ 2:30 h

Aufstieg ▲ 160 m

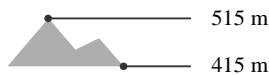
Abstieg ▼ 160 m

Schwierigkeit leicht

Kondition ●●●●●●

Technik ●●●●●●

Höhenlage



Beste Jahreszeit

JAN | FEB | MÄR
 APR | MAI | JUN
 JUL | AUG | SEP
 OKT | NOV | DEZ

Bewertungen

Autoren

Erlebnis ●●●●●●

Landschaft ●●●●●●

Weitere Tourdaten

Auszeichnungen

○ Rundtour



Destination Waldviertel

Aktualisierung: 11.05.2018



Wo wir sind, ist oben.

Quelle

Waldviertel Tourismus

Sparkassenplatz 1/2/2

A-3910 Zwettl

Telefon +43 (0)2822 54109

Fax +43 (0)2822 54109-36

info@waldviertel.at

http://www.waldviertel.at

Autorentipp

Sehenswürdigkeiten:

Burg Raabs

Grenzlandmuseum

Ortsmuseum Weikertschlag

Ruine Kollmitz

Waldviertler Wurzelwelt

Stadtpfarrkirche "Zu Maria Himmelfahrt auf dem Berge"

Allerheiligenkirche

Lindenhof (Pfarrhof)

*Austragungsort der NÖ Landesausstellung
2009*

Der Garten "Erlebnis und Genuss"

Informationsmaterial

Karte

„Wandern in der Nationalparkregion Thayatal“,
Wanderkartenset € 7,90 Kartenbestellung: Waldviertel
Tourismus 3910 Zwettl, Sparkassenplatz 1/2/2 Tel.
02822/ 54109

Weitere Infos und Links

Stadtgemeinde Raabs an der Thaya

Hauptstr. 25

3820 Raabs an der Thaya

T 02846/365, F DW 21

gemeinde.raabs@wvnet.at

www.waldviertel.at/raabs

www.raabs-thaya.gv.at

WALDVIERTEL Tourismus
3910 Zwettl, Sparkassenplatz 1/2/2
(T) +43(0)2822/54109, Fax DW 36
Gebührenfrei im Inland:
(T) +43(0)800/300 350
(E) info@waldviertel.at
(I) www.waldviertel.at

Wegbeschreibung

Start der Tour

Liebnitzmühle

Koordinaten:

DD: 48.852837, 15.453799

GMS: 48°51'10.2"N 15°27'13.7"E

UTM: 33U 533289 5411195

w3w: ///flächen.schiebt.weiler

Wegbeschreibung

Beim Hotel Liebnitzmühle gehst du an der Kläranlage vorbei die Straße der Thaya entlang, bei der Hahnmühle

biegst du links in den Waldweg ab – am Thayaufer an einer Kletterwand vorbei und kurz vor der Reismühle rechts in den Fahrweg abbiegen – leicht bergauf zum Liebnitz-Berg-Marterl. Du kreuzt die Straße, dann links am Waldrand entlang bis zur nächsten Straße, dort wendest du dich rechts bergab nach Koggendorf. Am Ortsende zweigst du wieder nach rechts ab und folgst dem Fahrweg bis zur nächsten Straße. Nach einigen Metern gelangst du auf die Straße Richtung Liebnitz – somit zurück zum Ausgangspunkt.

Anreise

Anfahrt

Wien: A 22 - Stockerau - B4 bis Horn – L 8019 bis

Irnfritz – L52 bis Raabs an der Thaya

Lin: A 7 Richtung Freistadt - B 310 bis Freistadt - B 38 bis Karlstift - B 41 bis Schrems - B 2 bis Göpfritz an der Wild – L 8038 bis Schönfeld an der Wild – L55 bis Kreuzung mit L 52 – L 52 bis Raabs an der Thaya