

Alte Poststraße - Karlstein

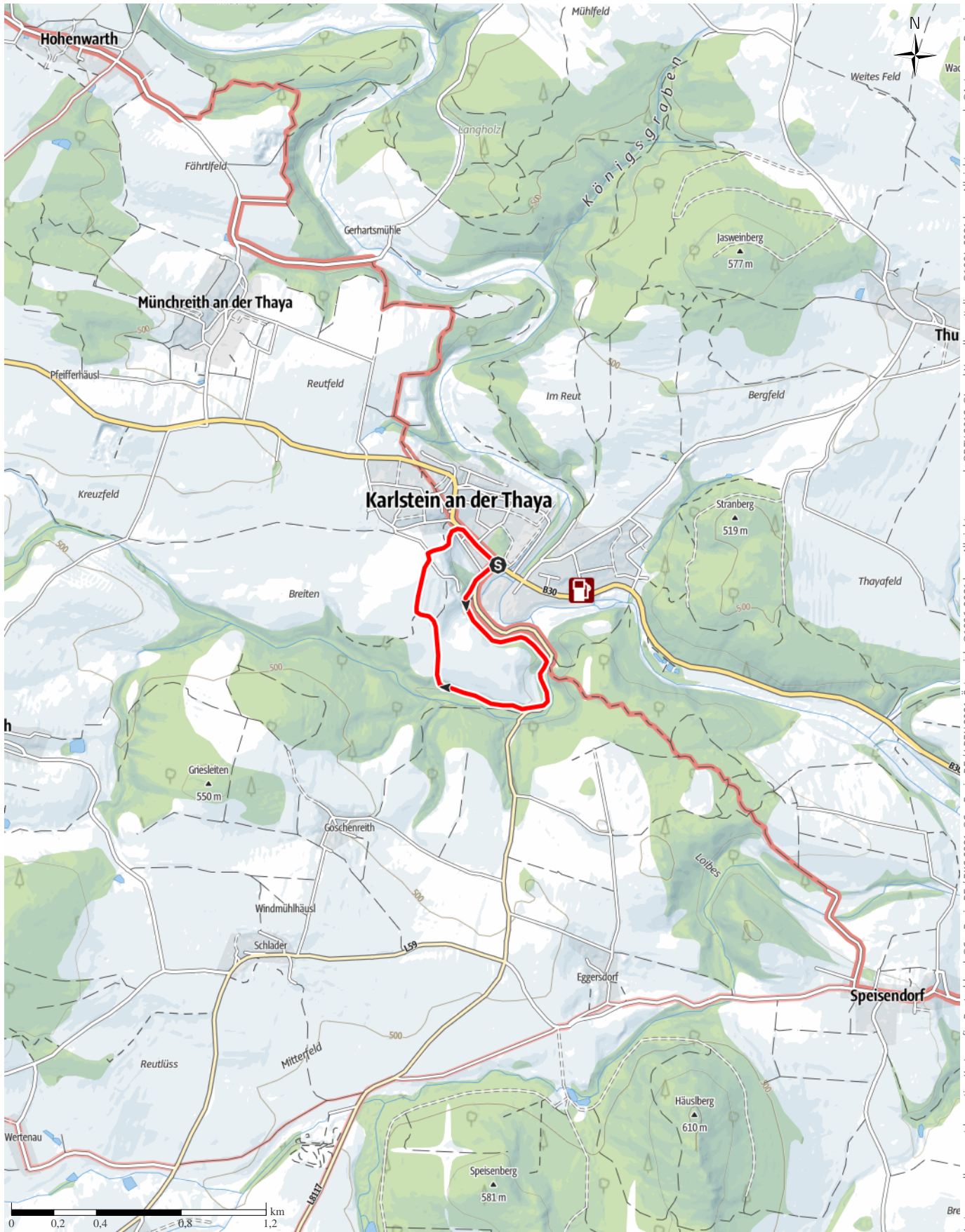
↔ 2,7km

🕒 1:00h

▲ 68m

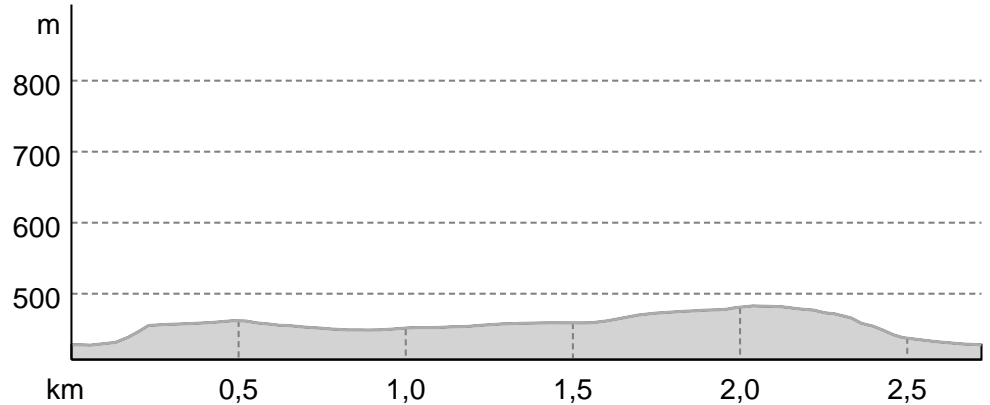
▼ 68m

Schwierigkeit leicht



Kartengrundlagen: outdooractive Kartografie; Deutschland: ©GeoBasis-DE / BKG 2021, ©GeoBasis-DE / LDBV 2021, Österreich: ©BBEV 2012, ©Land Vorarlberg, Italien: ©1994-2021 here. All rights reserved. ©Autonome Provinz Bozen – Südtirol – Abteilung Natur, Landschaft und Raumentwicklung, © Cartago S.R.L. Kartengrundlagen: outdooractive Kartografie; ©OpenStreetMap (www.openstreetmap.org)

Höhenprofil



Tourdaten

Wanderung


Strecke  2,7 km

Dauer  1:00 h

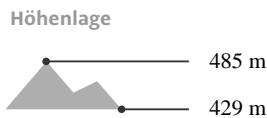
Aufstieg  68 m

Abstieg  68 m

Schwierigkeit leicht

Kondition 

Technik 





Beste Jahreszeit

JAN | FEB | MÄR
 APR | MAI | JUN
 JUL | AUG | SEP
 OKT | NOV | DEZ

Bewertungen


Autoren

Erlebnis 

Landschaft 

Weitere Tourdaten

Auszeichnungen

 Rundtour



Destination Waldviertel

Aktualisierung: 04.02.2019



Wo wir sind, ist oben.

Quelle
Waldviertel Tourismus

Sparkassenplatz 1/2/2
 A-3910 Zwettl

Telefon +43 (0)2822 54109

Fax +43 (0)2822 54109-36

info@waldviertel.at

http://www.waldviertel.at

„Wandern in der Nationalparkregion Thayatal“,
 Wanderkartenset € 7,90 Kartenbestellung: Waldviertel
 Tourismus 3910 Zwettl, Sparkassenplatz 1/2/2 Tel.
 02822/ 54109

Weitere Infos und Links
 Gemeinde Karlstein

3822 Karlstein an der Thaya

Wilhelm Matzinger-Straße 2

T 02844/279, F 02844/500

gemeinde@karlstein-thaya.at

www.karlstein-thaya.gv.at

WALDVIERTEL Tourismus
 3910 Zwettl, Sparkassenplatz 1/2/2
 (T) +43(0)2822/54109, Fax DW 36
 Gebührenfrei im Inland:

Informationsmaterial

Karte

Alte Poststraße - Karlstein

(T) +43(0)800/300 350
(E) info@waldviertel.at
(I) www.waldviertel.at

Wegbeschreibung

Start der Tour

Karlstein, Thayabrücke

Koordinaten:

DG: 48.882369, 15.405147

GMS: 48°52'56.5"N 15°24'18.5"E

UTM: 33U 529703 5414458

w3w: ///anfing.klubs.angeblich

Wegbeschreibung

Von der Thayatalbrücke startest du in Richtung Süden die Sieghartserstraße entlang. Vor dem Burgfelsen geht es den 630er Weitwanderweg entlang, die Birkenleiten hinauf zu einem Aussichtsplätzchen, welches einen Blick über Karlstein liefert. Von dort aus geht es wieder herunter zur Straße und vor der Holzgrabenbücke welche den Schladeinbach überquert biegst du rechts ab. Weiter geht es die „alte Poststraße“ hinauf, rückseitig um den Gutshof herum. Anschließend steigt du den „Deanaberg“ zur Kirche hinab und biegst rechts zur Hauptstraße ein. Von dort aus gehst du wieder zur Thayabrücke.

Anreise

Anfahrt

Wien: A 22 - Stockerau - B4 bis Horn – L 8019 bis
Irnritztal – L 52 bis Raabs/Thaya – L 8068 bis Abzweigung
zur B 30 – B 30 bis Karlstein/Thaya
Linz: A 7 Richtung Freistadt - B 310 bis Freistadt - B 38
bis Karlstift - B 41 bis Schrems - B 2 bis Vitis – B 36 bis
Waidhofen/Thaya - L 59 bis Karlstein/Thaya

Interessante Punkte



 Tankstelle

 AVIA-Tankstelle Karlstein/Thaya

Raabser Straße

3822 Karlstein an der Thaya

 +43

Quelle: Waldviertel Tourismus