

# TOP Pflanzenlehrweg

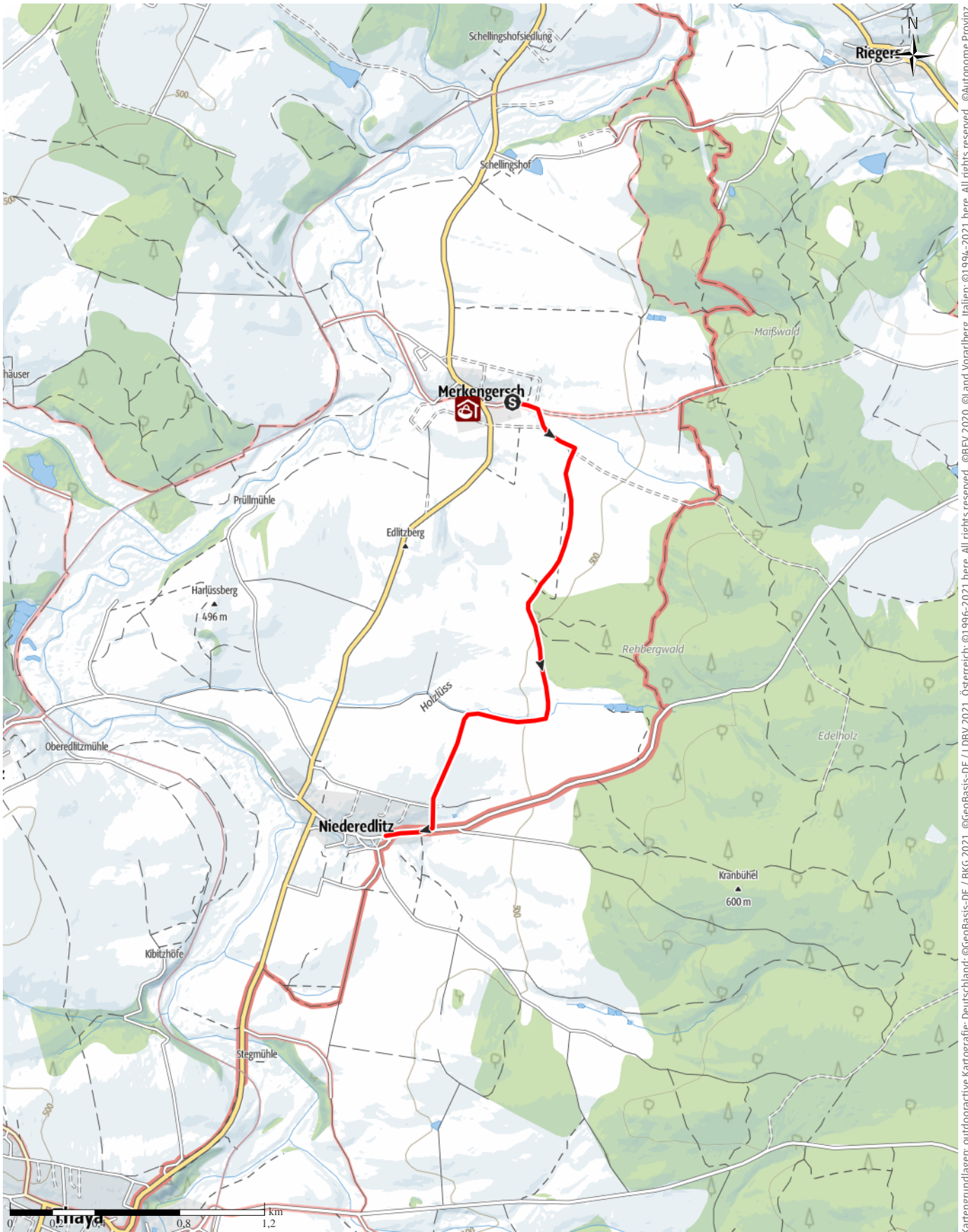
↔ 3 km

🕒 1:00 h

▲ 41 m

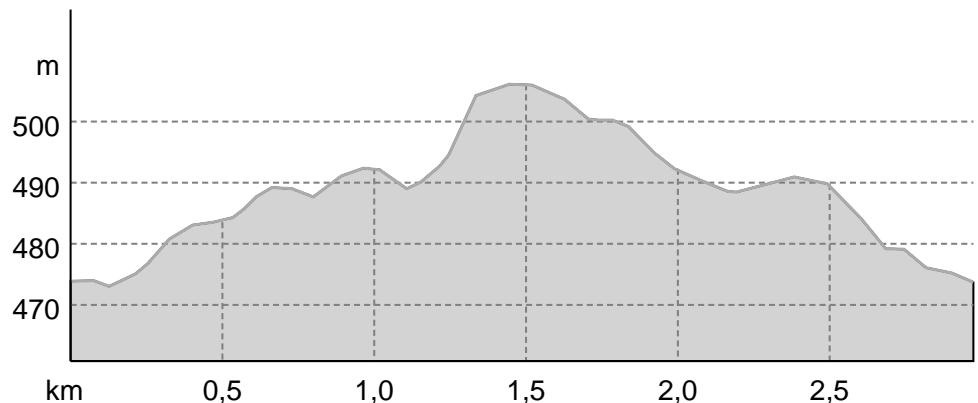
▼ 41 m

Schwierigkeit leicht



Kartengrundlagen: outdooractive Kartografie; Deutschland: ©GeoBasis-DE / BKG 2021, ©GeoBasis-DE / LDBV 2021, Österreich: ©1996-2021 here. All rights reserved., ©BBEV 2020, ©Land Vorarlberg, Italien: ©1994-2021 here. All rights reserved., ©Autonome Provinz Bozen – Südtirol – Abteilung Natur, Landschaft und Raumentwicklung, © Cartago S.R.L. Kartengrundlagen: outdooractive Kartografie; ©OpenStreetMap (www.openstreetmap.org)

### Höhenprofil



### Tourdaten

#### Wanderung

Strecke ↔ 3 km

Dauer ⌚ 1:00 h

Aufstieg ▲ 41 m

Abstieg ▼ 41 m

Schwierigkeit leicht

Kondition ●●●●●●

Technik ●●●●●●

Höhenlage

504 m

456 m

### Beste Jahreszeit

JAN | FEB | MÄR

APR | MAI | JUN

JUL | AUG | SEP

OKT | NOV | DEZ

### Bewertungen

#### Autoren

Erlebnis ●●●●●●

Landschaft ●●●●●●

### Weitere Tourdaten

Eigenschaften

Von A nach B kinderwagengerecht



#### Destination Waldviertel

Aktualisierung: 09.05.2018



Wo wir sind, ist oben.

Quelle

Waldviertel Tourismus

Sparkassenplatz 1/2/2

A-3910 Zwettl

Telefon +43 (0)2822 54109

Fax +43 (0)2822 54109-36

info@waldviertel.at

http://www.waldviertel.at

#### Autorentipp

Sehenswürdigkeiten:

Tiergehege Arena Geomantica

Feuerwehrmuseum Museum für Naturkunde

### und Besiedlungsgeschichte

#### Informationsmaterial

#### Karte

„Wandern in der Nationalparkregion Thayatal“,

Wanderkartenset € 7,90 Kartenbestellung: Waldviertel

Tourismus 3910 Zwettl, Sparkassenplatz 1/2/2 Tel.

02822/ 54109

#### Weitere Infos und Links

Gemeinde Dobersberg

3843 Dobersberg, Schloßgasse 1


T 02843/23 32, F DW 6

gemeinde@dobersberg.gv.at

www.dobersberg.gv.at

WALDVIERTEL Tourismus

3910 Zwettl, Sparkassenplatz 1/2/2  
(T) +43(0)2822/54109, Fax DW 36  
Gebührenfrei im Inland:  
(T) +43(0)800/300 350  
(E) info@waldviertel.at  
(I) www.waldviertel.at

Merkengersch 31  
3843 Dobersberg  
 +43 2843 2216

[schmidmaria31@gmail.com](mailto:schmidmaria31@gmail.com)

Quelle: Waldviertel Tourismus

## Wegbeschreibung

### Start der Tour

Merkengersch, Baumschule Bauer

### Koordinaten:

DD: 48.890392, 15.316119

GMS: 48°53'25.4"N 15°18'58.0"E

UTM: 33U 523172 5415319

w3w: ///poeten.nacheinander.walrosse

### Ende der Tour

Niederedlitz

### Wegbeschreibung

Von Dobersberg kommend, am Ortsanfang von Merkengersch, ist links die Baumschule und ein Wegweiser zeigt dir den Anfang des Lehrpfades an (Parkmöglichkeit). Am so genannten „Hintausweg“ gelangst du an den östlichen Ortsrand. Hier hältst du dich rechts, den Güterweg leicht bergauf bis zur Abzweigung, der durch Wegweiser gekennzeichnet ist. In der Folge führt dich der Weg durch die Felder kurz am Waldrand entlang zum Ortsanfang von Niederedlitz. Viele Bäume und Sträucher am Wegrand sind mit Tafeln beschrieben. Der Rückweg erfolgt auf der selben Strecke.

## Anreise

### Anfahrt

Wien: A 22 – Stockerau – B4 bis Horn – B 2 bis Göpfritz  
an der Wild – B 5 bis Waidhofen/Thaya – B 36 bis  
Merkengersch  
Linz: A 7 Richtung Freistadt – B 310 bis Freistadt – B 38  
bis Karlstift – B 41 bis Schrems – B 2 bis Vitis – B 36 bis  
Merkengersch

## Interessante Punkte



 Hofladen

 Ab-Hof-Verkauf Fam. Schmid