

Hubertusweg Ottenschlag

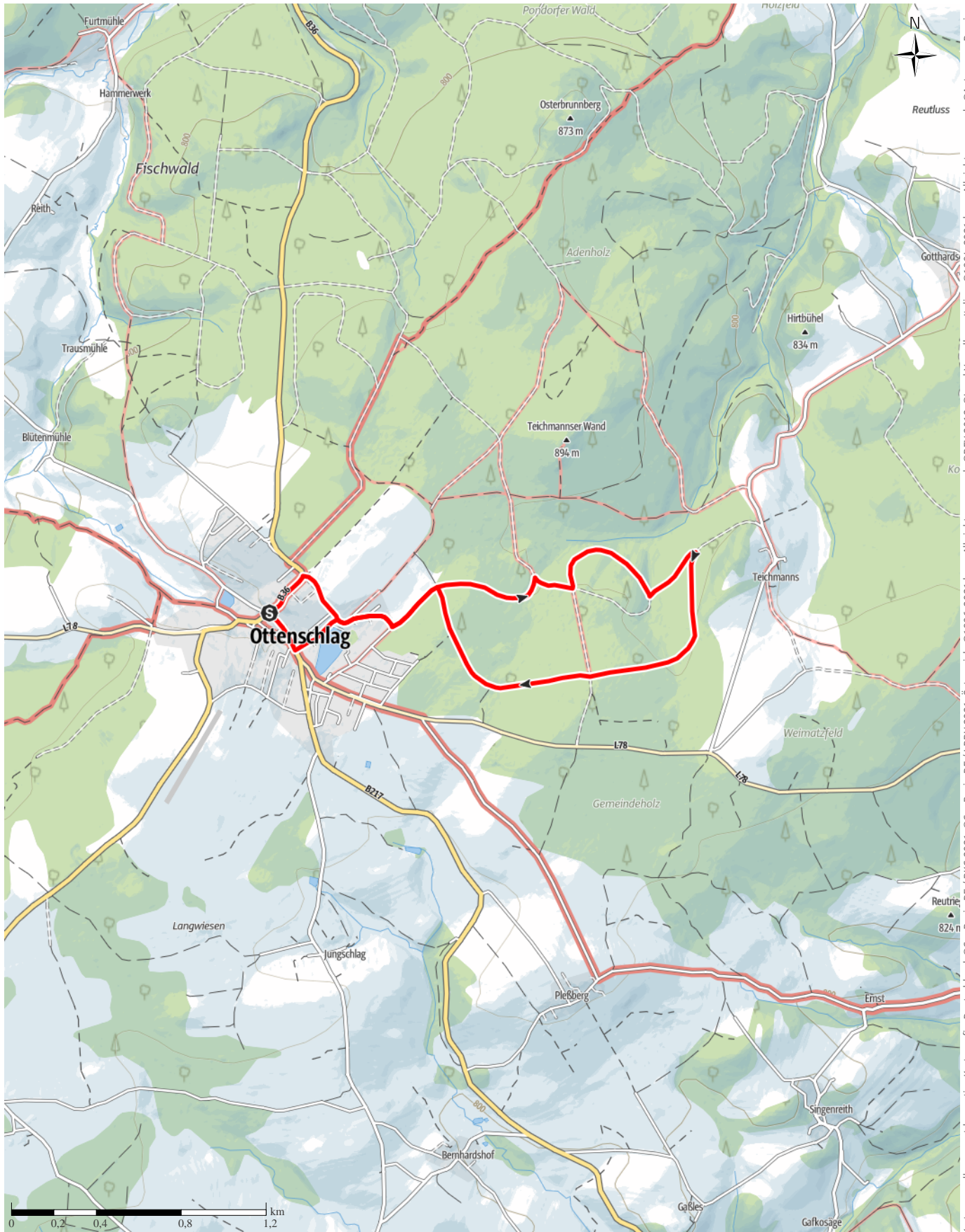
↔ 5,9km

🕒 1:30h

▲ 51m

▼ 51m

Schwierigkeit leicht

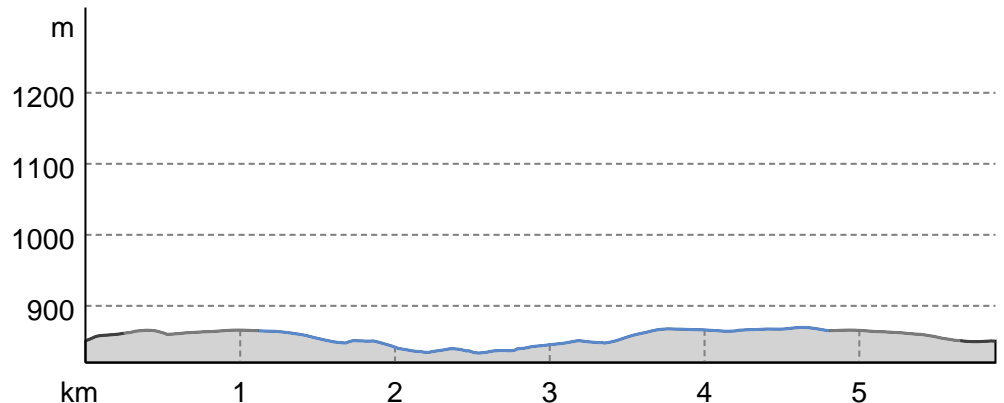


Kartengrundlagen: outdooractive Kartografie; Deutschland: ©GeoBasis-DE / BKG 2021, ©GeoBasis-DE / LDBV 2021, Österreich: ©1996-2021 here, All rights reserved, ©BBEV 2012, ©Land Vorarlberg, Italien: ©1994-2021 here, All rights reserved, ©Autonome Provinz Bozen – Südtirol – Abteilung Natur, Landschaft und Raumentwicklung, ©Cartago S.R.L. Kartengrundlagen: outdooractive Kartografie; ©OpenStreetMap (www.openstreetmap.org)

Wegart

Asphalt	1,7km
Schotterweg	3,7km
Straße	0,5km

Höhenprofil



Tourdaten

Themenweg

Strecke ↔ 5,9 km

Dauer ⌚ 1:30 h

Aufstieg ▲ 51 m

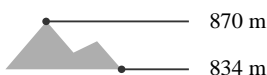
Abstieg ▼ 51 m

Schwierigkeit leicht

Kondition ●●●●●●●●

Technik ●●●●●●●●

Höhenlage



Beste Jahreszeit

JAN | FEB | MÄR
 APR | MAI | JUN
 JUL | AUG | SEP
 OKT | NOV | DEZ

Bewertungen

Autoren

Erlebnis ●●●●●●

Landschaft ●●●●●●

Weitere Tourdaten

Auszeichnungen

⦿ Rundtour



Elisabeth Schmid

Aktualisierung: 23.04.2019



Wo wir sind, ist oben.

Quelle

Waldviertel Tourismus

Sparkassenplatz 1/2/2

A-3910 Zwettl

Telefon +43 (0)2822 54109

Fax +43 (0)2822 54109-36

info@waldviertel.at

http://www.waldviertel.at

"Tut gut"-Route 1 ca. 8.100 Schritte

Der idyllische Ort ist bekannt für die würzige Luft und Teiche, die Fischerinnen und Fischer sowie und

Badegäste erfreuen. Hier auf 850 m Seehöhe ist man ganz oben im Waldviertel angelangt und bekommt von allem etwas mehr: mehr Luft, mehr Ruhe, mehr Ausblick, mehr Sonne, mehr Kraft. In den romantischen Wäldern können Sie beim Spazieren, Wandern oder Nordic Walken die unverfälschte Natur und Stille des Waldviertels genießen. Viele gut beschilderte Wanderwege laden Sie dazu ein

Autorentipp

Diese Tour ist ein »tut gut«-Wanderweg und daher besonders familienfreundlich!

Informationsmaterial

Karte

Wanderführer „Wandern im Herzen des Waldviertels“ erhältlich bei Waldviertel Tourismus und online zu bestellen unter <http://waldviertel.myproduct.at/wanderkarte-wandern-im-herzen-des-waldviertels>

Weitere Infos und Links

Gemeinde Ottenschlag

3631 Ottenschlag, Oberer Markt 22
(T) +43 2872 7330
(E) gemeinde@ottenschlag.eu
(I) www.ottenschlag.com

Waldviertel Tourismus
3910 Zwettl, Sparkassenplatz 1/2/2
(T) +43 2822 54109
(E) info@waldviertel.at
(I) www.waldviertel.at

Wegbeschreibung

Start der Tour

Stellplatz Wohnmobile in der Florianigasse

Koordinaten:

DG: 48.424573, 15.220111

GMS: 48°25'28.5"N 15°13'12.4"E

UTM: 33U 516284 5363514

w3w: [///aufwurf.kostbar.einteilung](https://www.aufwurf.kostbar.einteilung)

Ende der Tour

Stellplatz Wohnmobile in der Florianigasse

Wegbeschreibung

Stellplatz Wohnmobile in der Florianigasse – bis zur Hubertuskapelle – rechts abbiegen – der Markierung folgen –im Wald nach ca. 3,5 km zur Hubertuskapelle – zurück zum Ausgangspunkt