

TOP Wanderweg Nr. 5 "Nach Reitern"

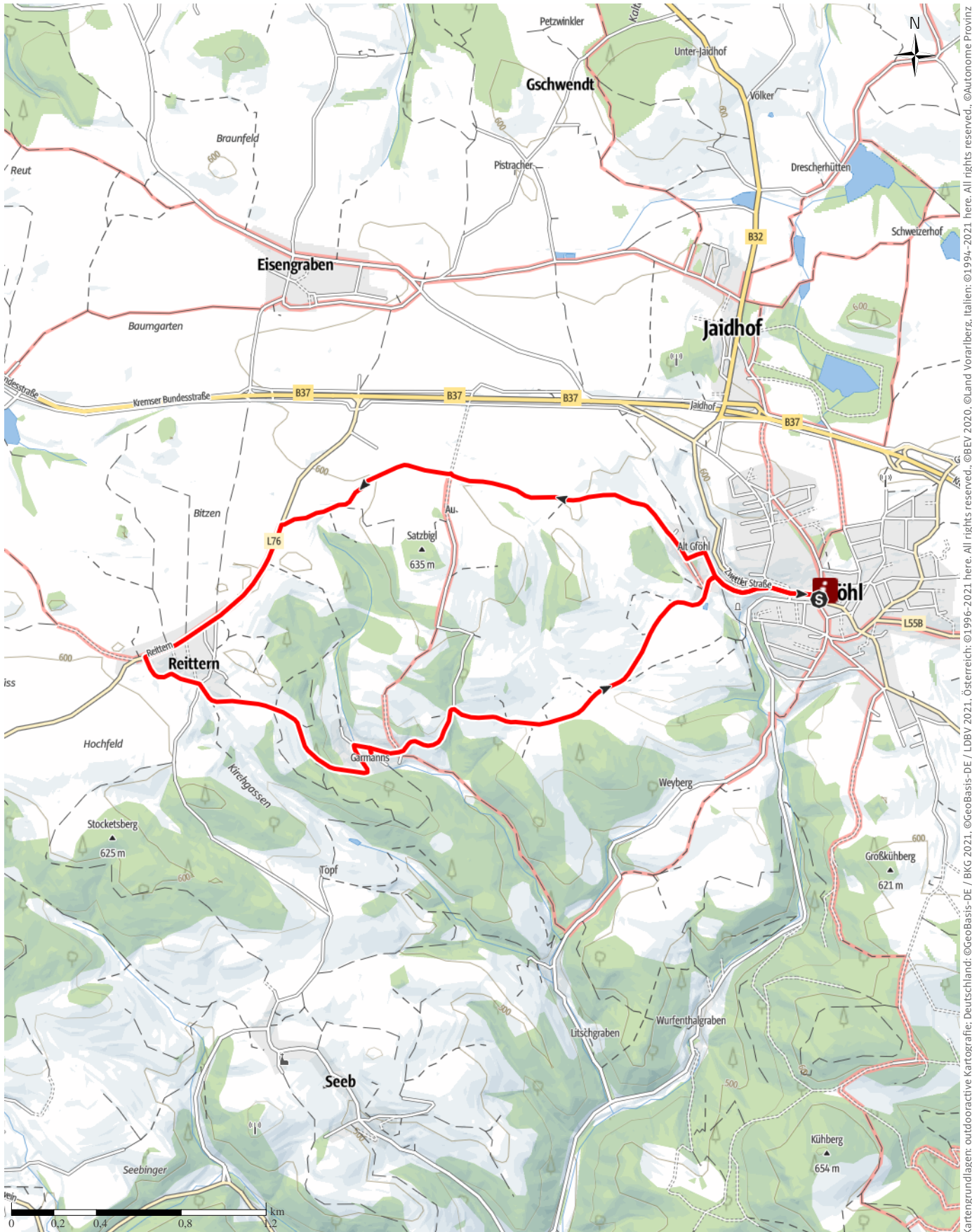
↔ 8,3 km

🕒 2:15 h

▲ 93 m

▼ 93 m

Schwierigkeit leicht



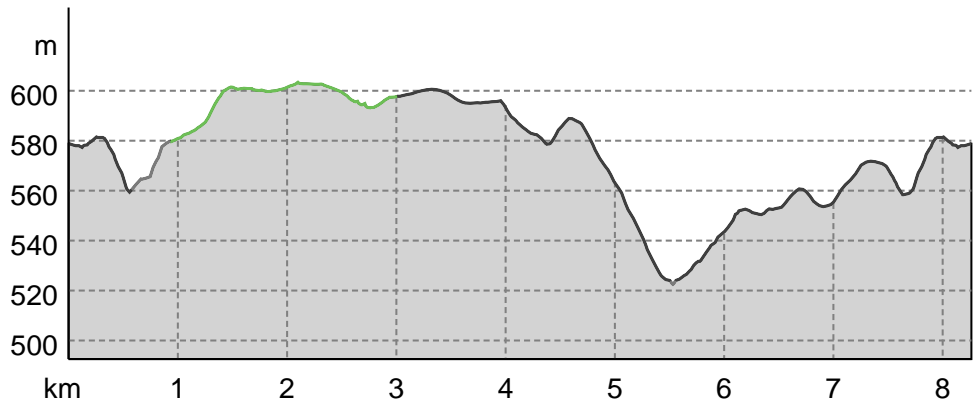
Kartengrundlagen: outdooractive Kartografie; Deutschland: ©GeoBasis-DE / LDBV 2021, ©BBEV 2020, ©Land Vorarlberg, Italien: ©Autonome Provinz Bozen – Südtirol – Abteilung Natur, Landschaft und Raumentwicklung, ©Cartago S.R.L. Kartengrundlagen: outdooractive Kartografie; ©OpenStreetMap (www.openstreetmap.org)

TOP Wanderweg Nr. 5 "Nach Reittern"

Wegarten

Asphalt	0,4 km
Naturweg	2,1 km
Straße	5,8 km

Höhenprofil





Tourdaten

Wanderung

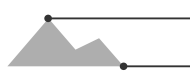
Strecke	↔	8,3 km
Dauer	🕒	2:15 h
Aufstieg	⬆️	93 m
Abstieg	⬇️	93 m

Schwierigkeit **leicht**

Kondition 

Technik 

Höhenlage



603 m


523 m


Beste Jahreszeit

JAN	FEB	MÄR
APR	MAI	JUN
JUL	AUG	SEP
OKT	NOV	DEZ

Bewertungen

Autoren

Erlebnis 

Landschaft 

Weitere Tourdaten

Auszeichnungen



Destination Waldviertel

Aktualisierung: 07.03.2022



Wo wir sind, ist oben.

Quelle
Waldviertel Tourismus
 Sparkassenplatz 1/2/2
 A-3910 Zwettl
 Telefon +43 (0)2822 54109
 Fax +43 (0)2822 54109-36
 info@waldviertel.at
 http://www.waldviertel.at

Wandertour ausgehend vom Hauptplatz Gföhl in die Katastralgemeinden Reittern und Garmanns, Nr. 5 (orange).

Vom Hauptplatz nach Alt-Gföhl zur Reitanlage des „Reit- und Gespannclub Gföhl“ und über die Au nach Reittern, bei der Windkraftanlage vorbei nach Garmanns, über den Erholungspark und den Hausbergpark zum Oberen Bayerland zurück nach Gföhl.

Sicherheitshinweise

Vergewissere dich bei Wahl deiner Route, ob sie deiner Kondition entspricht. Prüfe, ob die Gastronomiebetriebe, die du unterwegs besuchen willst, geöffnet haben. Packe dein aufgeladenes Mobiltelefon und Kartenmaterial in deinen Rucksack. Bei grenzüberschreitenden Touren bitte immer einen Reisepass bzw. einen Personalausweis mitführen.

Ausrüstung

Festes Schuhwerk, funktionale Kleidung, Sonnen- und Regenschutz, Kartenmaterial, ggf. Teleskopstöcke, Erste Hilfe Paket (Blasenpflaster), ausreichend Verpflegung (Jause, Müsliriegel, Obst, Wasser).

TOP Wanderweg Nr. 5 "Nach Reittern"

Informationsmaterial

Karte

Die Karte „Wandern im Herzen des Waldviertels“ gibt es hier online zu bestellen.

Weitere Infos und Links

Gemeindeamt Gföhl
3542 Gföhl, Hauptplatz 3
(T) +43 2716 6326
(E) gemeinde@gfoehl.gv.at
(I) www.gfoehl.gv.at

Waldviertel Tourismus
3910 Zwettl, Sparkassenplatz 1/2/2
(T) +43 2822 54109
(E) info@waldviertel.at
(I) www.waldviertel.at

Wegbeschreibung

Start der Tour

Gföhl, Hauptplatz

Koordinaten:

DD: 48.516843, 15.490368

GMS: 48°31'00.6"N 15°29'25.3"E

UTM: 33U 536212 5373863

w3w: ///auffindung.bestellung.gewohnheiten

Ende der Tour

Gföhl, Hauptplatz

Wegbeschreibung

Der Wanderweg Nr. 5 „Nach Reittern“ führt vom Hauptplatz in Gföhl Richtung Zwettler Straße über Alt Gföhl, vorbei am Ortsfriedhof mit barockem Tor, weiter zur Reitanlage, dem Auweg entlang, vorbei bei der Windkraftanlage und dem Gasthof Dirnberger in Reittern, dann linksabbiegend nach Garmanns und über den Hausbergpark zum Oberen Bayerland zurück nach Gföhl.

Anreise

Öffentliche Verkehrsmittel

Alle Informationen rund um sämtliche Bus- und Bahnlinien ins Waldviertel finden Sie auf www.vor.at oder unter www.oebb.at.

Parken

Parkplätze im Zentrum. Kurzparkzonen beachten!

Interessante Punkte



i Tourist-Information

! Tourismusinformation Gföhl

Hauptplatz

3542 Gföhl

☎ +43 2716 63260

gemeinde@gfoehl.gv.at

<http://www.gfoehl.gv.at>

Quelle: Waldviertel Tourismus