

TOP Vom Pferdehof zum Hoftheater-Wanderweg

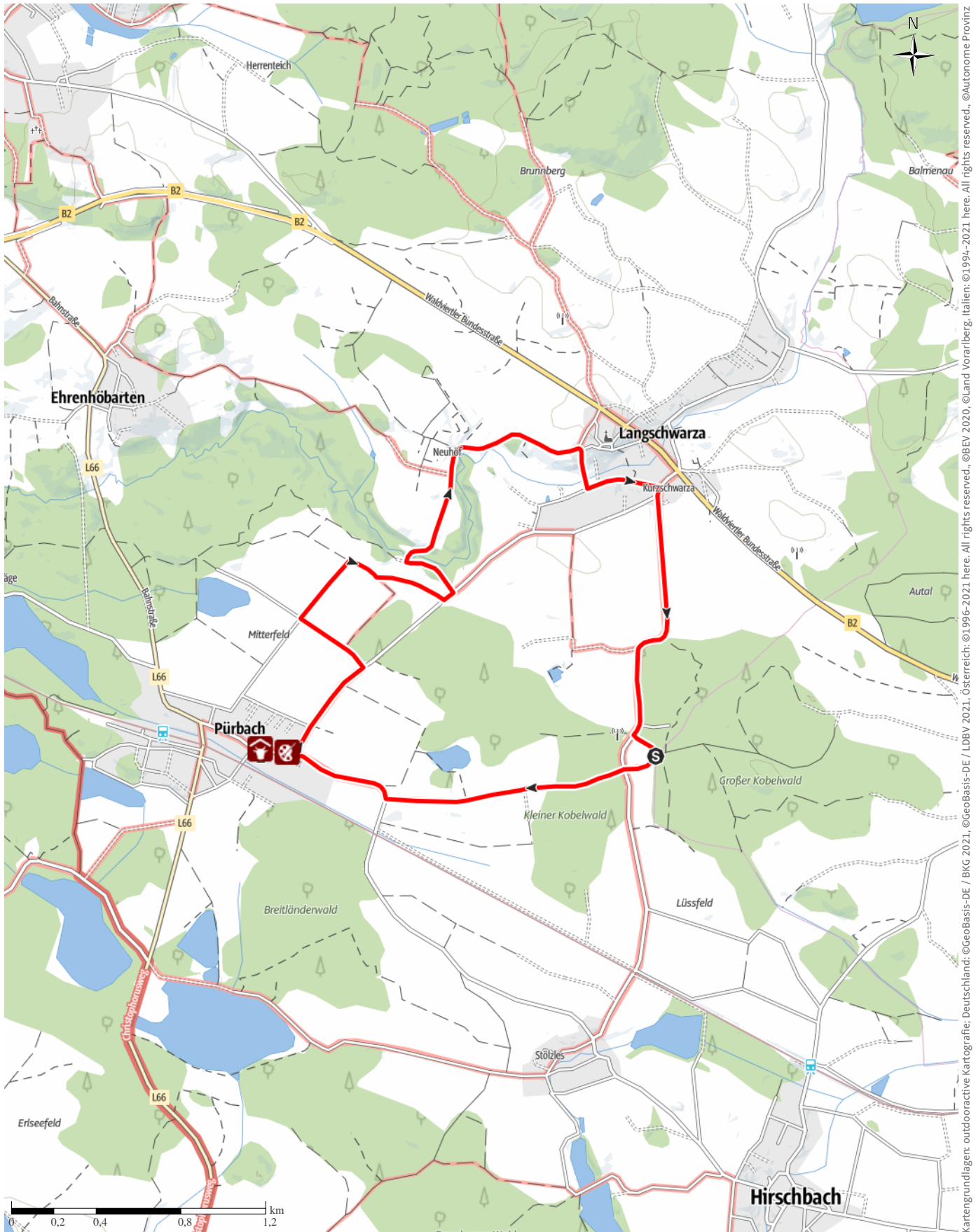
↔ 7,3 km

🕒 1:45 h

⬆️ 46 m

⬆️ 46 m

Schwierigkeit leicht



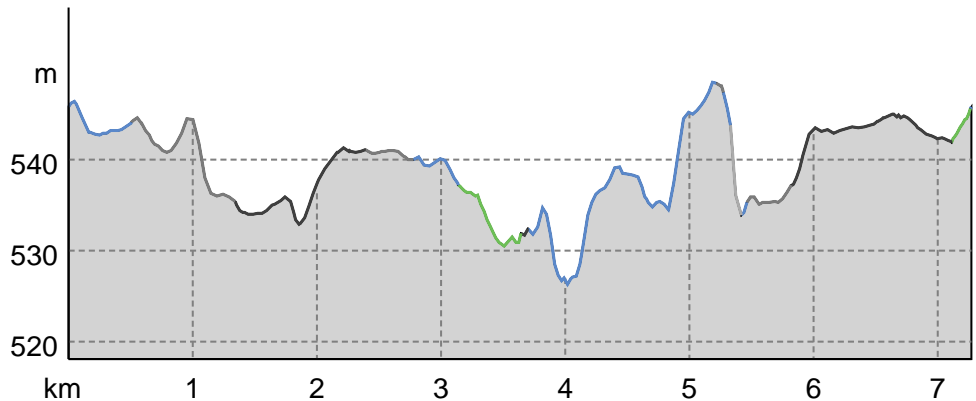
Kartengrundlagen: outdooractive Kartografie; Deutschland: ©GeoBasis-DE / BKG 2021, ©GeoBasis-DE / LDBV 2021, Österreich: ©1996-2021 here, All rights reserved. ©BBEV 2020, ©Land Vorarlberg, Italien: ©1994-2021 here, All rights reserved. ©Autonome Provinz Bozen – Südtirol – Abteilung Natur, Landschaft und Raumentwicklung, © Cartago S.R.L. Kartengrundlagen: outdooractive Kartografie; ©OpenStreetMap (www.openstreetmap.org)

TOP Vom Pferdehof zum Hoftheater-Wanderweg

Wegart

Asphalt	1,6 km
Schotterweg	2,5 km
Weg	0,7 km
Straße	2,4 km
Unbekannt	0,1 km

Höhenprofil



Tourdaten

Wanderung

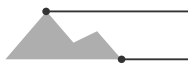
Strecke	↔	7,3 km
Dauer	🕒	1:45 h
Aufstieg	⬆️	46 m
Abstieg	⬇️	46 m

Schwierigkeit leicht

Kondition ●●●●●●●●

Technik ●●●●●●●●

Höhenlage



549 m

527 m

Beste Jahreszeit

JAN	FEB	MÄR
APR	MAI	JUN
JUL	AUG	SEP
OKT	NOV	DEZ

Bewertungen

Autoren

Erlebnis ●●●●●●

Landschaft ●●●●●●

Weitere Tourdaten

Auszeichnungen



Destination Waldviertel

Aktualisierung: 14.06.2021



Wo wir sind, ist oben.

Quelle
Waldviertel Tourismus
 Sparkassenplatz 1/2/2
 A-3910 Zwettl
 Telefon +43 (0)2822 54109
 Fax +43 (0)2822 54109-36
 info@waldviertel.at
 http://www.waldviertel.at

Waldschenke - Kapelle St. Johann i. Walde -
 Kobelteich - Waldviertler Hoftheater - Haus der Pferde
 - Waldschenke

Rundwanderweg W7

Sicherheitshinweise

Streckencharakteristik: 90% Feldweg, 10% Asphalt

Informationsmaterial

Karte

Wanderkarte "Oberes Waldviertel" gefaltet, mit Tourenführer im Set, Wegbeschreibungen, Höhenprofile, Freizeit- und Einkehrtipps, über 125 Wanderwege in 18 Gemeinden erhältlich bei Waldviertel Tourismus oder online zum Bestellen unter <http://waldviertel.myproduct.at/wanderkarte-oberes-waldviertel>

Weitere Infos und Links

Stadtamt Schrems
 Hauptplatz 19, 3943 Schrems
 (T) +43 2853 774 54-0
 (E) gemeinde@schrems.at
 (I) www.schrems.at

Waldviertel Tourismus
 3910 Zwettl, Sparkassenplatz 1/2/2
 (T) +43 2822 54109

TOP Vom Pferdehof zum Hoftheater-Wanderweg

(E) info@waldviertel.at
(I) www.waldviertel.at

Wegbeschreibung

Start der Tour

Langschwarza

Koordinaten:

DD: 48.762526, 15.117232

GMS: 48°45'45.1"N 15°07'02.0"E

UTM: 33U 508615 5401064

w3w: ///hoffen.achter.meine

Ende der Tour

Langschwarza

Wegbeschreibung

Die Wanderroute führt vom Gasthaus Waldschenke Schreiber in Kurzschwarza zur Kapelle St. Johann im Walde, vorbei am Kobelteich, zum Wald4tler Hoftheater in Pürbach. Der Rückweg führt vorbei am „Haus der Pferde“ in Neuhöf. Eine Abkürzung der Strecke führt direkt von der Kapelle St. Johann zum Pferdehof und zurück.

Interessante Punkte



Bauernhof

Binder Hof

Pürbach 10

3944 Pürbach

 +43 664 4001552

urlaub@derbinderhof.at

<http://www.derbinderhof.at>

Quelle: Waldviertel Tourismus



Kunst

Wald4tler Hoftheater

Pürbach 14

3943 Schrems

 +43 2853 78469

office@hoftheater.at

Quelle: Waldviertel Tourismus