

Hutsteinweg-Rundwanderweg

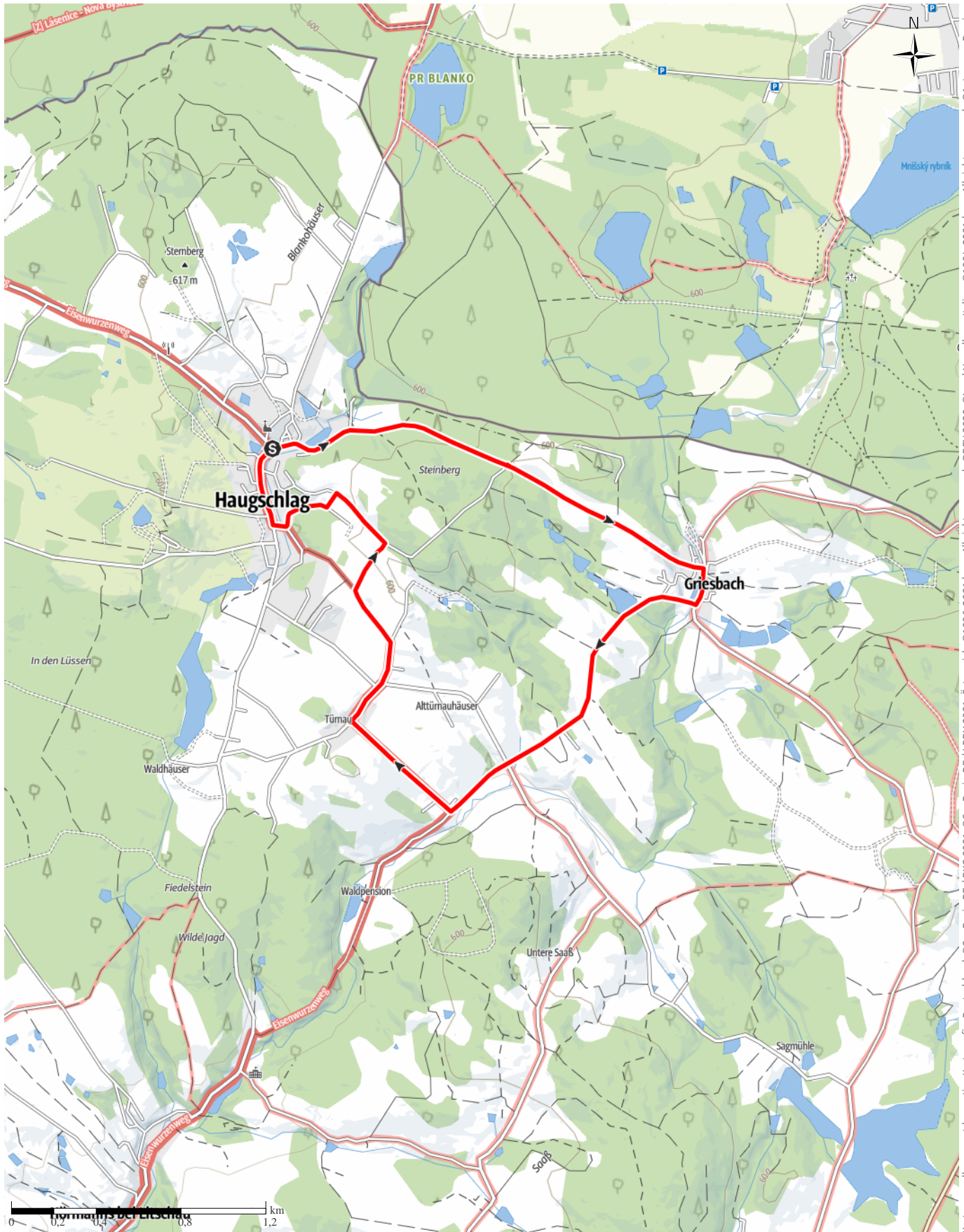
↔ 7 km

🕒 2:00 h

▲ 121 m

▼ 121 m

Schwierigkeit leicht



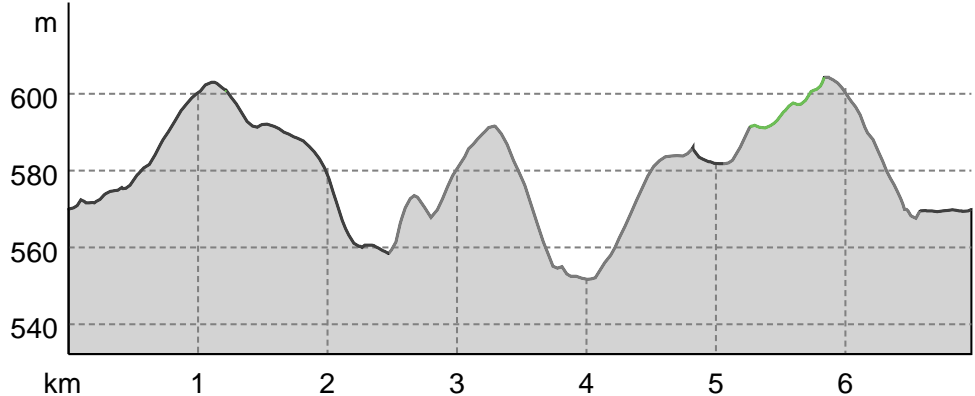
Kartengrundlagen: outdooractive Kartografie; Deutschland: ©GeoBasis-DE / LDBV 2021, Österreich: ©1996-2021 here. All rights reserved. ©BBV 2020, ©Land Vorarlberg, Italien: ©1994-2021 here. All rights reserved. ©Autonome Provinz Bozen – Südtirol – Abteilung Natur, Landschaft und Raumentwicklung, ©Cartago S.R.L. Kartengrundlagen: outdooractive Kartografie; ©OpenStreetMap (www.openstreetmap.org)

Hutsteinweg-Rundwanderweg

Wegarten

Asphalt	3,3 km
Naturweg	0,6 km
Straße	3,1 km

Höhenprofil



Tourdaten

Wanderung

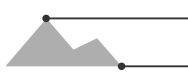
Strecke	↔	7 km
Dauer	🕒	2:00 h
Aufstieg	⬆️	121 m
Abstieg	⬇️	121 m

Schwierigkeit leicht

Kondition ●●●●●●

Technik ●●●●●●

Höhenlage



604 m

552 m

Beste Jahreszeit

JAN | FEB | MÄR
 APR | MAI | JUN
 JUL | AUG | SEP
 OKT | NOV | DEZ

Bewertungen

Autoren

Erlebnis ●●●●●

Landschaft ●●●●●

Weitere Tourdaten

Eigenschaften

kinderwagengerecht

Auszeichnungen

🔄 Rundtour



Destination Waldviertel

Aktualisierung: 09.03.2021



Wo wir sind, ist oben.

Quelle

Waldviertel Tourismus

Sparkassenplatz 1/2/2

A-3910 Zwettl

Telefon +43 (0)2822 54109

Fax +43 (0)2822 54109-36

info@waldviertel.at

http://www.waldviertel.at

Sicherheitshinweise

Streckencharakteristik: 5% Feldwege, 95% Asphalt

Vergewissern Sie sich bei der Wahl der Route, ob sie Ihrer Kondition entspricht. Prüfen Sie, ob die Gastronomiebetriebe, die Sie unterwegs besuchen wollen, geöffnet haben. Packen Sie Ihr Mobiltelefon und Kartenmaterial in Ihren Rucksack.

Ausrüstung

Festes Schuhwerk, funktionale Kleidung, Sonnen- und Regenschutz, Kartenmaterial, ggf. Teleskopstöcke, Erste Hilfe Paket (Blasenpflaster), Ausreichend Verpflegung (Jause, Müsliriegel, Obst, Wasser).

Informationsmaterial

Karte

Wanderführer Oberes Waldviertel erhältlich bei Waldviertel Tourismus und online zu bestellen unter <http://waldviertel.myproduct.at/wanderkarte-oberes-waldviertel>

Rundwanderweg Nr. 71 in Haugschlag

Weitere Infos und Links

Hutsteinweg-Rundwanderweg

Gemeinde Haugschlag
3874 Haugschlag 110
(T) +43 2865 8206
(E) gemeinde@haugschlag.gv.at
(E) info@waldviertelnord.at
(I) www.haugschlag.gv.at
(I) www.waldviertelnord.at

Waldviertel Tourismus
3910 Zwettl, Sparkassenplatz 1/2/2
(T) +43 2822 54109
(E) info@waldviertel.at
(I) www.waldviertel.at

Wegbeschreibung

Start der Tour

Ortsmitte Haugschlag

Koordinaten:

DD: 48.997389, 15.058586

GMS: 48°59'50.6"N 15°03'30.9"E

UTM: 33U 504285 5427167

w3w: [///gleichzeitig.mahlzeit.bestehst](https://gleichzeitig.mahlzeit.bestehst)

Ende der Tour

Ortsmitte Haugschlag

Wegbeschreibung

Der Rundwanderweg (leicht, für Familien und Kinderwagen geeignet) führt über Griesbach (Kinderspielplatz) nach Türnau, vorbei an einigen Marterl und Kapellen sowie dem Hutstein zurück nach Haugschlag. Ebenfalls sehenswert ist der Kreuzweg mit einem Steinkreuz auf einem Granitblock in Haugschlag. Anbindung an die Wanderwege Nr. 13, 20 und 52.

Anreise

Öffentliche Verkehrsmittel

Ihre genaue Route kann mit dem Routenplaner der VOR geplant werden. www.vor.at