

# Sternzeichenparkweg

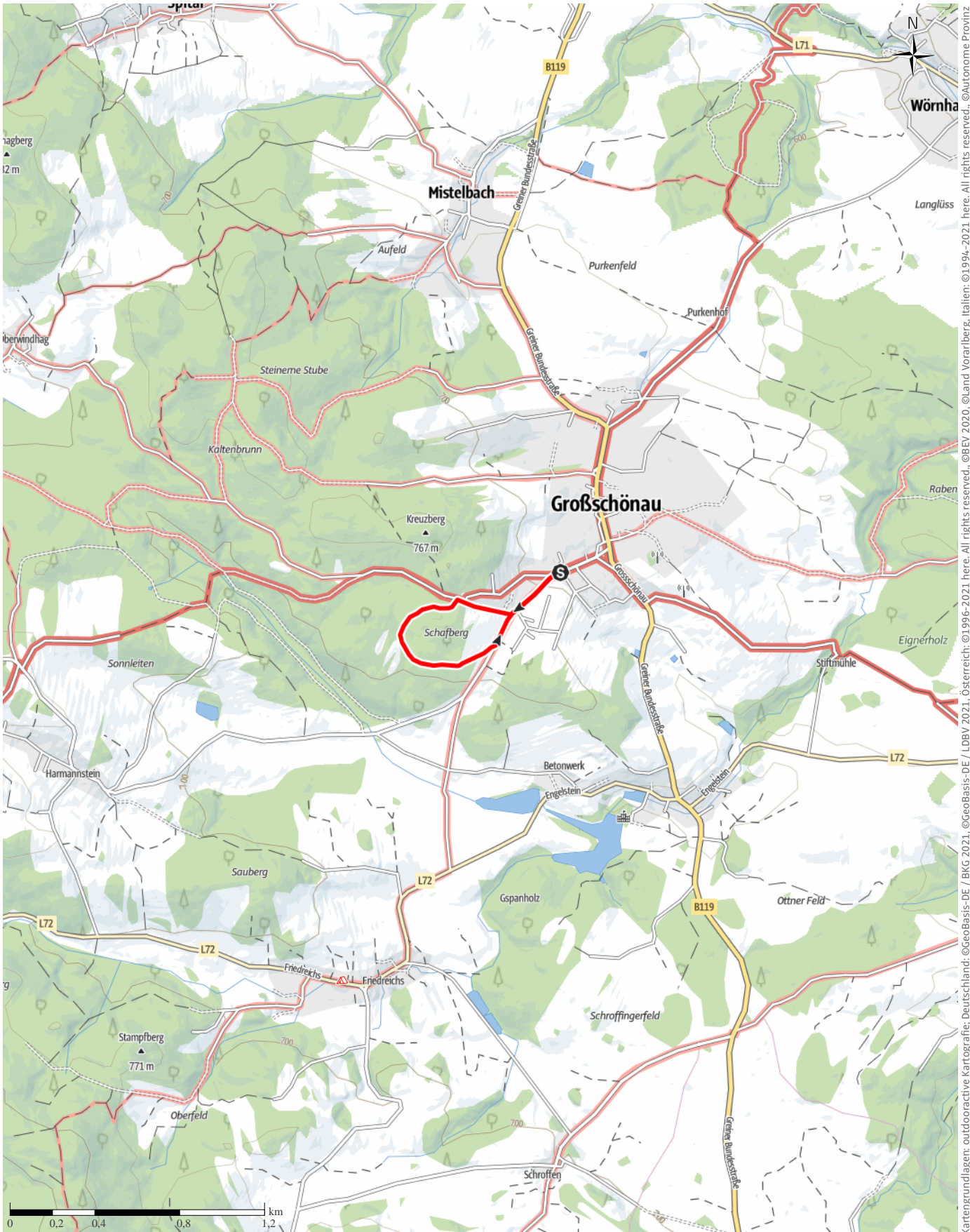
↔ 2 km

🕒 0:45 h

▲ 36 m

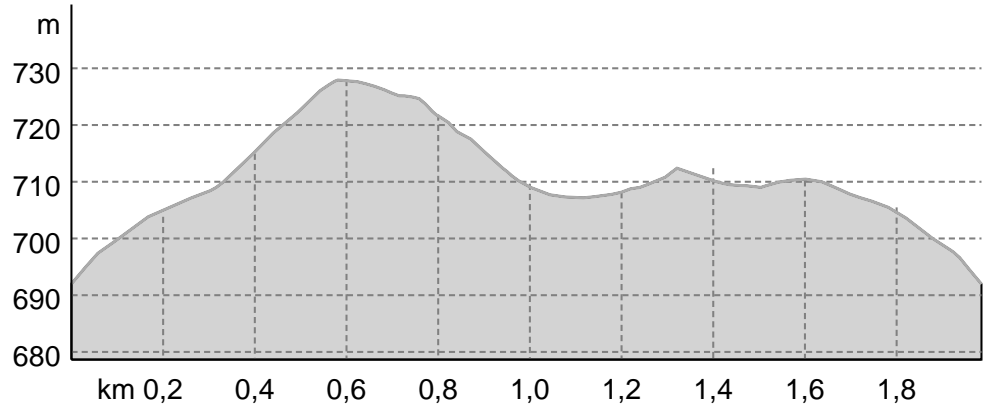
▼ 36 m

Schwierigkeit leicht



Kartengrundlagen: outdooractive Kartografie; Deutschland: ©GeoBasis-DE / LDBV 2021, Österreich: ©1996-2021 here. All rights reserved. ©BBEV 2020, ©Land Vorarlberg, Italien: ©1994-2021 here. All rights reserved. ©Autonome Provinz Bozen – Südtirol – Abteilung Natur, Landschaft und Raumentwicklung, © Cartago S.R.L. Kartengrundlagen: outdooractive Kartografie; ©OpenStreetMap (www.openstreetmap.org)

## Höhenprofil



## Tourdaten

### Wanderung

Strecke  2 km

Dauer  0:45 h

Aufstieg  36 m

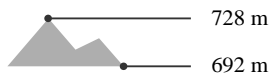
Abstieg  36 m

Schwierigkeit leicht

Kondition 

Technik 

Höhenlage



## Beste Jahreszeit

JAN | FEB | MÄR  
 APR | MAI | JUN  
 JUL | AUG | SEP  
 OKT | NOV | DEZ

## Bewertungen

### Autoren

Erlebnis 

Landschaft 

## Weitere Tourdaten

Auszeichnungen

 Rundtour



### Destination Waldviertel

Aktualisierung: 29.08.2022



Wo wir sind, ist oben.

Quelle

Waldviertel Tourismus

Sparkassenplatz 1/2/2

A-3910 Zwettl

Telefon +43 (0)2822 54109

Fax +43 (0)2822 54109-36

info@waldviertel.at

http://www.waldviertel.at

Rundwanderweg Nr. 26 in Großschönau

Sicherheitshinweise

Streckencharakteristik: 40% Asphalt, 60% Wald- und Schotterweg

## Informationsmaterial

### Weitere Infos und Links

Marktgemeinde Großschönau

3922 Großschönau 49

(T) +43 2815 62 52

(E) [gemeinde@grossschoenau.gv.at](mailto:gemeinde@grossschoenau.gv.at)

(I) [www.grossschoenau.gv.at](http://www.grossschoenau.gv.at)

TDW Großschönau

3922 Großschönau 120

(T) +43 2815 70 03

(E) [tdw@gross.schoenau.at](mailto:tdw@gross.schoenau.at)

(I) [www.gross.schoenau.at](http://www.gross.schoenau.at)

Waldviertel Tourismus

3910 Zwettl, Sparkassenplatz 1/2/2

(T) +43 2822 54109

(E) [info@waldviertel.at](mailto:info@waldviertel.at)

(I) [www.waldviertel.at](http://www.waldviertel.at)

## Wegbeschreibung

# Sternzeichenparkweg

## Start der Tour

BETZ Großschönau

## Koordinaten:

DD: 48.650823, 14.939520

GMS: 48°39'03.0"N 14°56'22.3"E

UTM: 33U 495545 5388642

w3w: ///hochsommer.gestalteter.jeher

## Ende der Tour

Großschönau

## Wegbeschreibung

Der Weg zum Sternzeichenpark beginnt beim BETZ (BioEnergetischesTrainingsZentrum). Hier besteht die Möglichkeit des Kaufs eines Sternzeichensteines. Du gehst rechts Richtung Kreuzbergweg. Knapp nach dem letzten Haus und dem Wünschelrutenplatz gehst du links auf dem Forstweg in den Hochwald. Nach etwa 500 m, mit zuerst einer Rechts- und danach einer Linksabzweigung, befindest du dich auf einer sonnigen Waldlichtung im Sternzeichenpark. Verlasse diesen nach einer intensiven Besichtigung und Energietanken zwischen den Skulpturen Stier und Widder in Richtung Osten. Folge nun dem Waldweg bis zur Landstraße. Halte dich nun links. Vorbei an der Sonnenwelt und dem Sonnenplatz erreichst du nach kurzer Zeit das BETZ.