

Rabenlochweg

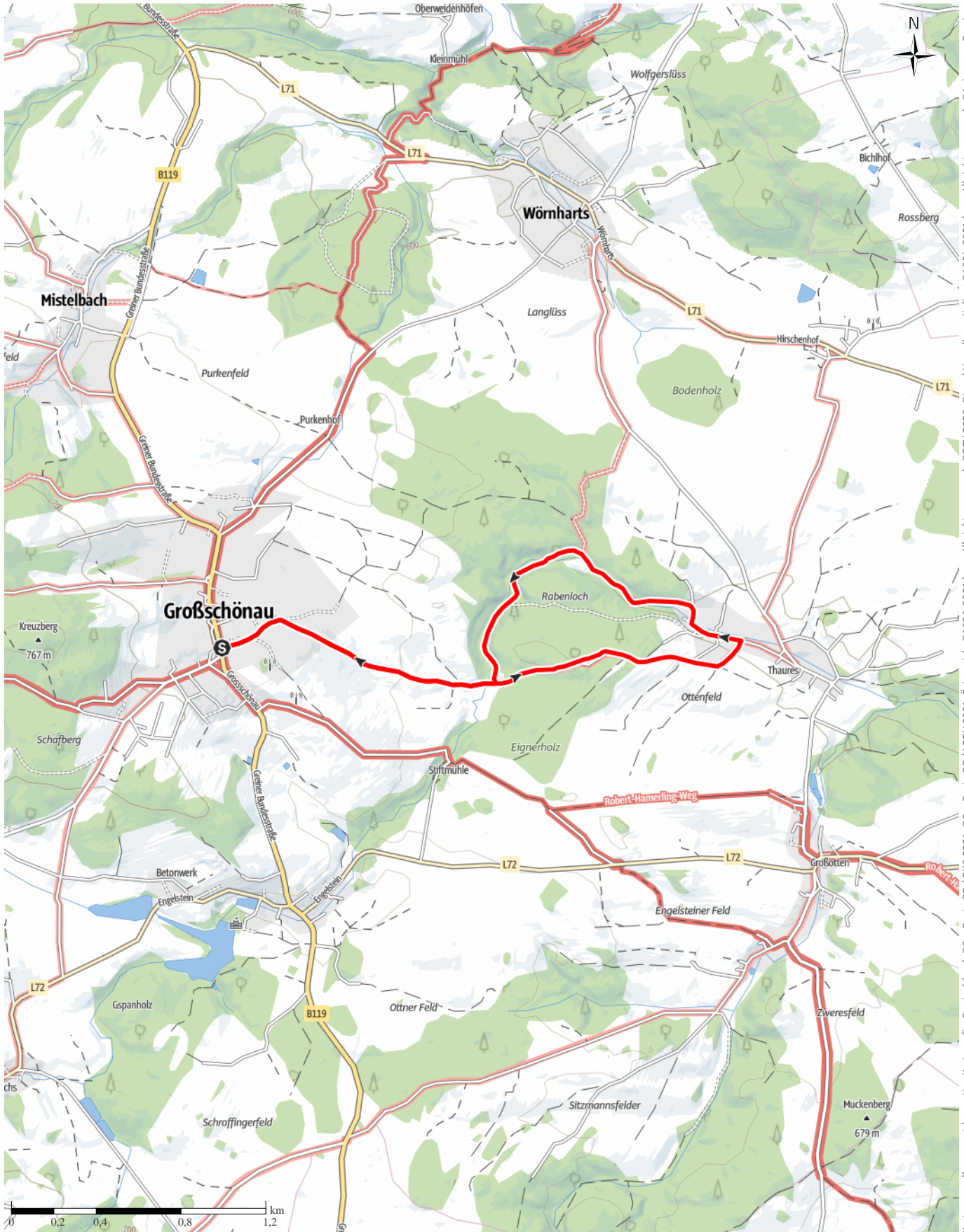
↔ 6,1 km

🕒 1:45 h

▲ 131 m

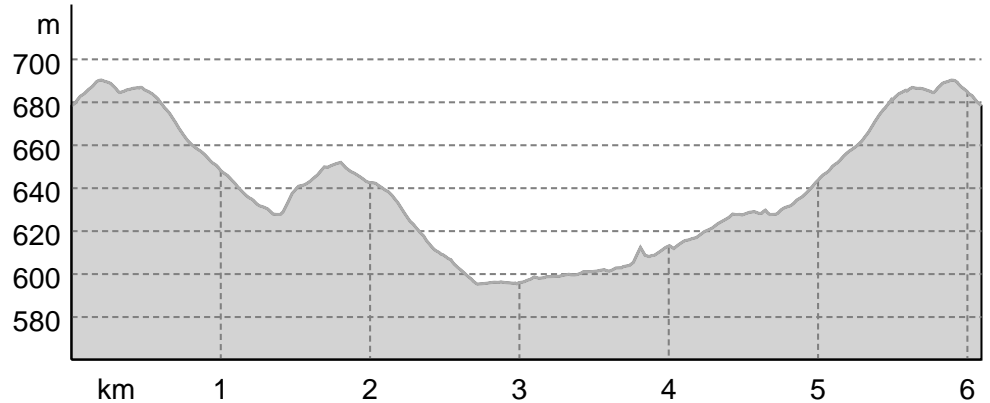
▼ 131 m

Schwierigkeit leicht



Kartengrundlagen: outdooractive Kartografie; Deutschland: ©GeoBasis-DE / LDBV 2021, ©OpenStreetMap contributors, ©CC-BY, Österreich: ©1996-2021 here, All rights reserved, ©BBEV 2020, ©Land Vorarlberg, Italien: ©1994-2021 here, All rights reserved, ©Autonome Provinz Bozen – Südtirol – Abteilung Natur, Landschaft und Raumentwicklung, © Cartago S.R.L. Kartengrundlagen: outdooractive Kartografie; ©OpenStreetMap (www.openstreetmap.org)

Höhenprofil



Tourdaten

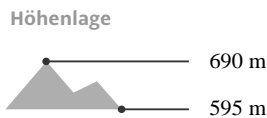
Wanderung

Strecke	↔	6,1 km
Dauer	🕒	1:45 h
Aufstieg	⬆️	131 m
Abstieg	⬇️	131 m

Schwierigkeit leicht

Kondition ●●●●●●

Technik ●●●●●●



Beste Jahreszeit

JAN | FEB | MÄR
 APR | MAI | JUN
 JUL | AUG | SEP
 OKT | NOV | DEZ

Bewertungen

Autoren ●●●●●●
 Erlebnis ●●●●●●
 Landschaft ●●●●●●

Weitere Tourdaten

Auszeichnungen

🔄 Rundtour

Streckencharakteristik: 75% Asphalt, 25% Wald- und Schotterweg

Informationsmaterial

Weitere Infos und Links

Marktgemeinde Großschönau
 3922 Großschönau 49
 (T) +43 2815 6252
 (E) gemeinde@grossschoenau.gv.at
 (I) www.grossschoenau.gv.at

TDW Großschönau
 3922 Großschönau 120
 (T) +43 2815 7003
 (E) tdw@gross.schoenau.at
 (I) www.gross.schoenau.at

Waldviertel Tourismus
 3910 Zwettl, Sparkassenplatz 1/2/2
 (T) +43 2822 54109
 (E) info@waldviertel.at
 (I) www.waldviertel.at



Destination Waldviertel

Aktualisierung: 29.08.2022



Wo wir sind, ist oben.

Quelle
Waldviertel Tourismus
 Sparkassenplatz 1/2/2
 A-3910 Zwettl
 Telefon +43 (0)2822 54109
 Fax +43 (0)2822 54109-36
info@waldviertel.at
<http://www.waldviertel.at>

Rundwanderweg Nr. 23 in Großschönau

Sicherheitshinweise

Wegbeschreibung

Rabenlochweg

Start der Tour

Marktplatz Großschönau

Koordinaten:

DD: 48.652198, 14.942715

GMS: 48°39'07.9"N 14°56'33.8"E

UTM: 33U 495780 5388795

w3w: ///genauigkeit.immens.altertum

Ende der Tour

Großschönau

Wegbeschreibung

Der 7 km lange Rabenlochweg geht vom Marktplatz in Großschönau aus. Überquere in der Ortsmitte die Bundesstraße 119. Gehe nun in östlicher Richtung zwischen den Häusern Nr. 18 (Fleischerei Wandl) und Nr. 50 in Richtung Thaures. Bleibe bis nach den letzten Häusern auf dem asphaltierten Güterweg. An der nächsten Kreuzung gehst du rechts. Vor dem Waldrand überquerst du den Maißbach und hältst dich im Wald immer auf dem Güterweg. Nach dem leichten Anstieg wanderst du an einem Marterl vorbei und bergab in Richtung der Kapelle von Thaures. An der Kreuzung hältst du dich scharf links und gehst wieder auf den Waldrand zu. Nach dem Überqueren der Brücke siehst du links die Tischlerei Pollak.

Hier beginnt der Hochwald. Bleibe immer am Weg neben dem Maißbach. Von rechts mündet der Riesenfichtenweg, aus Wörnharts kommend, ein. Linkerhand siehst du kurz darauf das Rabenloch. Von hier kommt ein Teil des Großschönauer Trinkwassers. Die große Schutzhütte und der Grillplatz laden zum Verweilen ein. Betrachte die steil abfallende Felsformation, welche das eigentliche Rabenloch ausmacht. Nachdem du nach weiteren 500 m bei der Graselhöhle vorbeigekommen bist, triffst du kurz darauf wieder auf den Güterweg. Du zweigst rechts ab, überquerst auf dem Weg zurück nach Großschönau wieder den Maißbach. Nach einem leichten Anstieg siehst du bereits die ersten Häuser von Großschönau.