

TOP Katzensteinweg

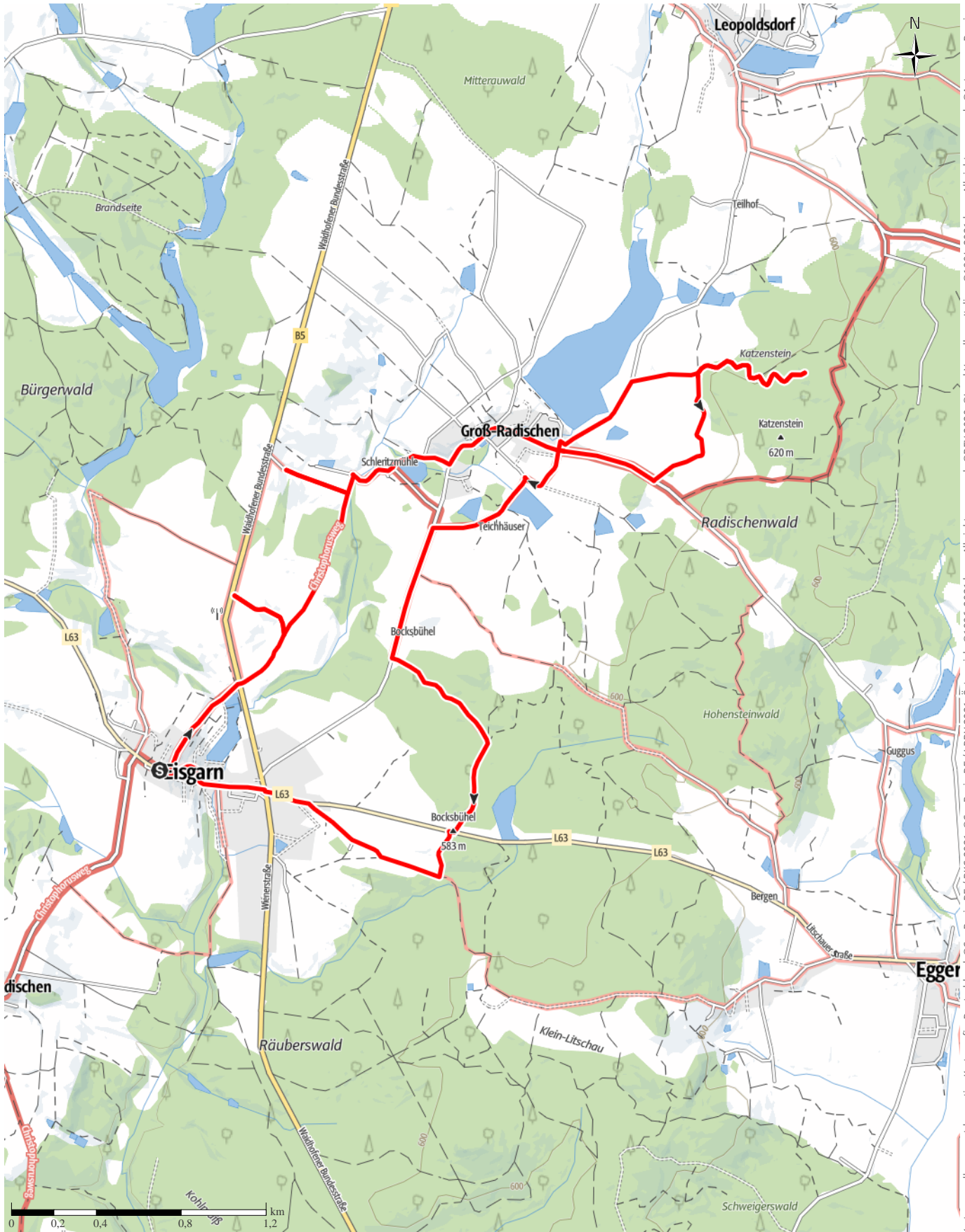
↔ 12,2 km

🕒 2:30 h

▲ 93 m

▼ 93 m

Schwierigkeit leicht

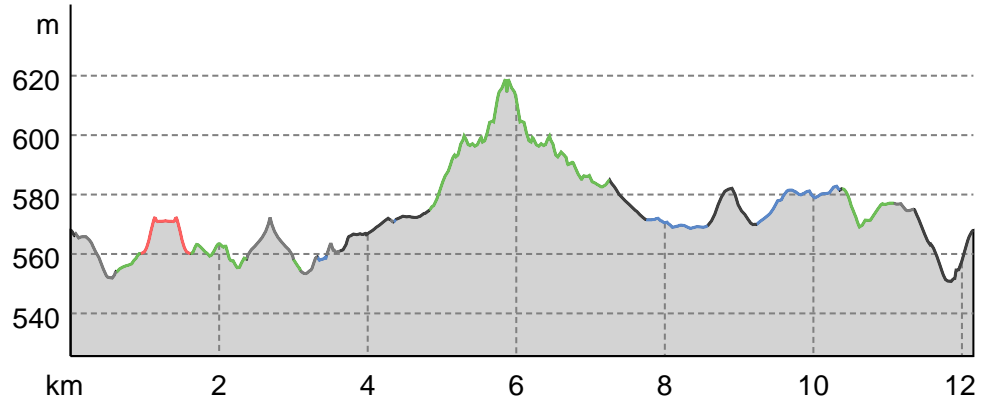


Kartengrundlagen: outdooractive Kartografie; Deutschland: ©GeoBasis-DE / BKG 2021, ©GeoBasis-DE / LDBV 2021, Österreich: ©1996-2021 here. All rights reserved. ©BEV 2020, ©Land Vorarlberg, Italien: ©1994-2021 here. All rights reserved. ©Autonome Provinz Bozen – Südtirol – Abteilung Natur, Landschaft und Raumentwicklung, © Cartago S.R.L. Kartengrundlagen: outdooractive Kartografie; ©OpenStreetMap (www.openstreetmap.org)

Wegarten

Asphalt	1,9 km
Schotterweg	2,1 km
Naturweg	4,3 km
Pfad	0,7 km
Straße	3,2 km

Höhenprofil



Tourdaten

Wanderung

Strecke ↔ 12,2 km

Dauer ⌚ 2:30 h

Aufstieg ▲ 93 m

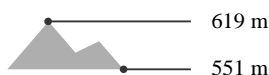
Abstieg ▼ 93 m

Schwierigkeit leicht

Kondition ●●●●●●

Technik ●●●●●●

Höhenlage



Beste Jahreszeit

JAN | FEB | MÄR
 APR | MAI | JUN
 JUL | AUG | SEP
 OKT | NOV | DEZ

Bewertungen

Autoren

Erlebnis ●●●●●●

Landschaft ●●●●●●

Weitere Tourdaten

Auszeichnungen

🔄 Rundtour



Destination Waldviertel

Aktualisierung: 29.08.2022



Quelle

Waldviertel Tourismus

Sparkassenplatz 1/2/2
 A-3910 Zwettl

Telefon +43 (0)2822 54109

Fax +43 (0)2822 54109-39

info@waldviertel.at

http://www.waldviertel.at

Rundwanderweg Nr. 63 in der Marktgemeinde Eisgarn

Sicherheitshinweise

Streckencharakteristik: 70% Asphalt, 20%

Schotterweg, 10% Wiesenweg und Fußweg

Vergewissern Sie sich bei der Wahl der Route, ob sie Ihrer Kondition entspricht. Prüfen Sie, ob die Gastronomiebetriebe, die Sie unterwegs besuchen wollen, geöffnet haben. Packen Sie Ihr Mobiltelefon und Kartenmaterial in Ihren Rucksack.

Ausrüstung

Festes Schuhwerk, funktionale Kleidung, Sonnen- und Regenschutz, Kartenmaterial, ggf. Teleskopstöcke, Erste Hilfe Paket (Blasenpflaster), Ausreichend Verpflegung (Jause, Müsliriegel, Obst, Wasser).

Informationsmaterial

Weitere Infos und Links

Marktgemeinde Eisgarn
 3862 Eisgarn, Stiftsplatz 9
 (T) +43 2863 336
 (E) gemeinde@eisgarn.gv.at
 (E) info@waldviertelnord.at
 (I) www.eisgarn.gv.at
 (I) www.waldviertelnord.at

Waldviertel Tourismus
3910 Zwettl, Sparkassenplatz 1/2/2
(T) +43 2822 54109
(E) info@waldviertel.at
(I) www.waldviertel.at

Wegbeschreibung

Start der Tour

Marktplatz Eisgarn

Koordinaten:

DD: 48.916525, 15.098694

GMS: 48°54'59.5"N 15°05'55.3"E

UTM: 33U 507230 5418181

w3w: ///bauch.ausreichende.ritus

Ende der Tour

Eisgarn

Wegbeschreibung

Start Eisgarn Zunftbaum am Marktplatz –
Kolomanigasse – Kreuzung mit Bundesstraße –
Güterweg Stäudlweg – (links Abstecher zum
Naturdenkmal „Kolomanistein“) – durch Wald – (links
Abstecher zum Naturdenkmal „Fünf Brüder“) – gerade
weiter – beim Teich links – durch Groß-Radischn –
Richtung Leopoldsdorf – entlang Groß-Radischn-
Teichs – rechts zu Katzenstein – am Waldrand links
halten – Katzenstein – zurück bis Waldrand – dort bei
Weggabelung links halten – bei Straßerechts –
Kreuzung links in Güterweg – Gemeindeteich –
Hirschgehege – Straße links – Bochsühel links in
Güterweg – durch Wald – Straße überqueren – Marterl
Propst Biedermann – Güterweg – am Waldrand links
Richtung Eisgarn – Kreuzung geradeaus – Stiftskirche
Eisgarn