

# Firneiskuchlweg

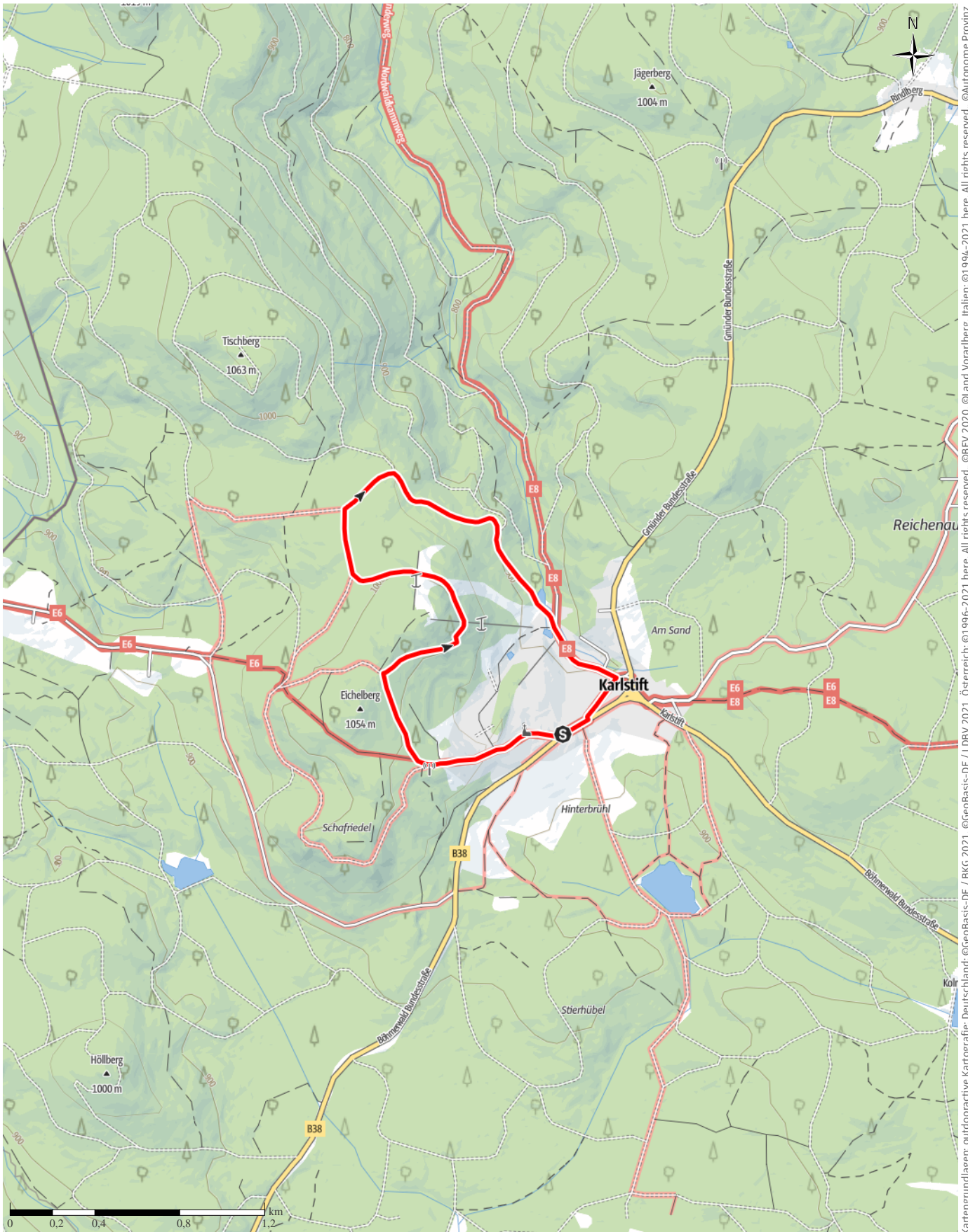
↔ 5 km

🕒 1:30 h

▲ 143 m

▼ 143 m

Schwierigkeit leicht

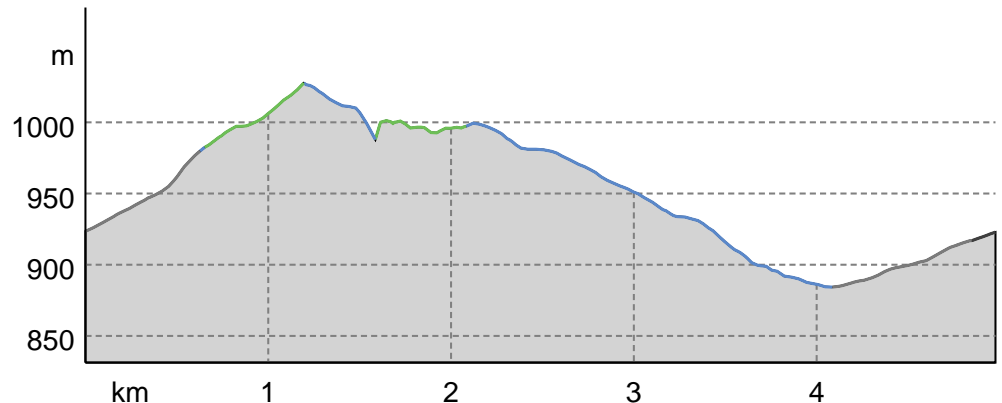


Bozen – Südtirol – Abteilung Natur, Landschaft und Raumentwicklung, © Cartago S.R.L. Kartengrundlagen: ©OpenStreetMap (www.openstreetmap.org) Kartengrundlagen: outdooractive Kartografie; Deutschland: ©GeoBasis-DE / LDBV 2021, Österreich: ©1996-2021 here. All rights reserved. ©BBEV 2020, ©Land Vorarlberg, Italien: ©1994-2021 here. All rights reserved. ©Autonome Provinz

## Wegarten

Asphalt	1,4 km
Schotterweg	2,4 km
Naturweg	1 km
Straße	0,1 km

## Höhenprofil



## Tourdaten

### Wanderung

Strecke ↔ 5 km

Dauer ⌚ 1:30 h

Aufstieg ▲ 143 m

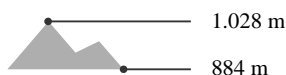
Abstieg ▼ 143 m

Schwierigkeit leicht

Kondition ●●●●●●

Technik ●●●●●●

Höhenlage



## Beste Jahreszeit

JAN | FEB | MÄR  
APR | MAI | JUN  
JUL | AUG | SEP  
OKT | NOV | DEZ

## Bewertungen

### Autoren

Erlebnis ●●●●●

Landschaft ●●●●●

## Weitere Tourdaten

### Auszeichnungen

○ Rundtour



### Destination Waldviertel

Aktualisierung: 22.08.2022



Wo wir sind, ist oben.

Quelle

Waldviertel Tourismus

Sparkassenplatz 1/2/2  
A-3910 Zwettl

Telefon +43 (0)2822 54109

Fax +43 (0)2822 54109-36

info@waldviertel.at

http://www.waldviertel.at

Rundwanderweg Nr. 67 in Karlstift

Sicherheitshinweise

Vergewissere dich bei Wahl deiner Route, ob sie deiner Kondition entspricht. Prüfe, ob die Gastronomiebetriebe, die du unterwegs besuchen willst, geöffnet haben. Packe dein aufgeladenes Mobiltelefon und Kartenmaterial in deinen Rucksack. Bei grenzüberschreitenden Touren bitte immer einen Reisepass bzw. einen Personalausweis mitführen.

Streckencharakteristik: 30% Asphalt, 50% Forststraße, 20% Waldweg

### Ausrüstung

Festes Schuhwerk, funktionale Kleidung, Sonnen- und Regenschutz, Kartenmaterial, ggf. Teleskopstöcke, Erste Hilfe Paket (Blasenpflaster), Ausreichend Verpflegung (Jause, Müsliriegel, Obst, Wasser).

## Informationsmaterial

### Karte

Wanderführer Oberes Waldviertel erhältlich bei Waldviertel Tourismus und online zu bestellen unter <http://waldviertel.myproduct.at/wanderkarte-oberes-waldviertel>

# Firneiskuchlweg

## Weitere Infos und Links

Marktgemeinde Bad Großpertholz  
3972 Bad Großpertholz 138  
(T) +43 2857 22530  
(E) [gemeinde@bad-grosspertholz.gv.at](mailto:gemeinde@bad-grosspertholz.gv.at)  
(I) [www.bad-grosspertholz.gv.at](http://www.bad-grosspertholz.gv.at)

Waldviertel Tourismus  
3910 Zwettl, Sparkassenplatz 1/2/2  
(T) +43 2822 54109  
(E) [info@waldviertel.at](mailto:info@waldviertel.at)  
(I) [www.waldviertel.at](http://www.waldviertel.at)

## Wegbeschreibung

### Start der Tour

Brunnen bei der Informationstafel in Karlstift

### Koordinaten:

DD: 48.591400, 14.752859  
GMS: 48°35'29.0"N 14°45'10.3"E  
UTM: 33U 481776 5382064  
w3w: ///nutze.schreibe.fixstern

### Ende der Tour

Brunnen bei der Informationstafel in Karlstift

### Wegbeschreibung

Du gehst vom Wasserscheidebrunnen bei der Informationstafel Richtung Kirche, weiter geradeaus immer ansteigend bis zum oberen Ortsende von Karlstift. Nach dem Schranken der Forststraße biegst du nach ca. 200 m rechts in einen schmalen Waldweg ein. Vorbei an einer Unterstandshütte und an interessanten Felsformationen und schönen Aussichtspunkten querst du die Liftrassen und kommst absteigend zum Aichelberg-Rundweg Nr. 86.

## Anreise

### Öffentliche Verkehrsmittel

Ihre genaue Route kann mit dem Routenplaner der VOR geplant werden. [www.vor.at](http://www.vor.at)