

# Steinwandweg

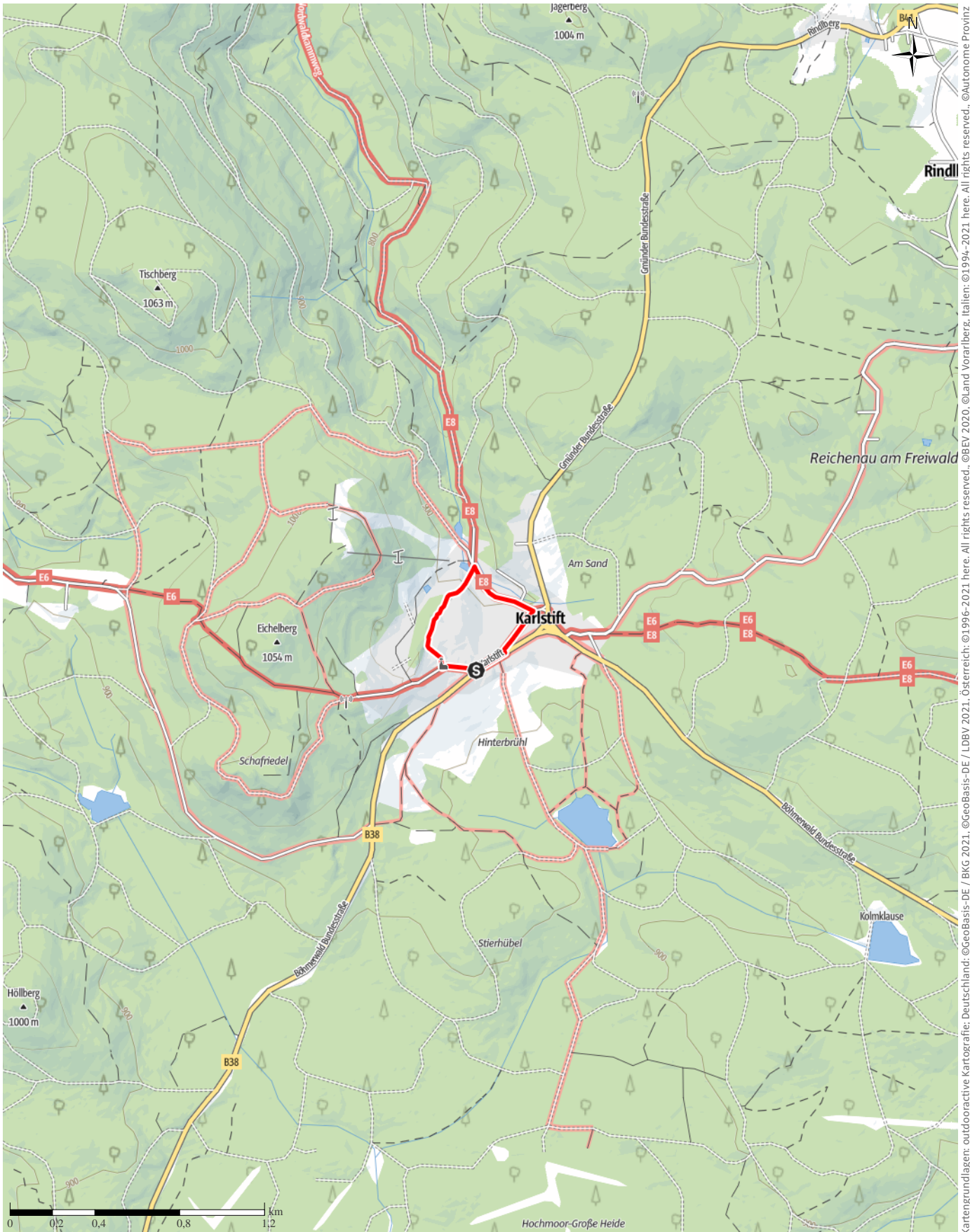
↔ 1,6 km

🕒 0:30 h

▲ 36 m

▼ 54 m

Schwierigkeit leicht

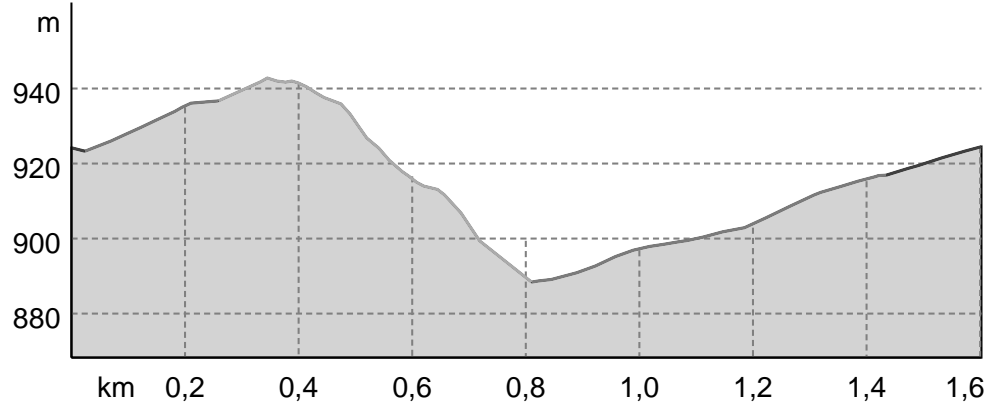


Kartengrundlagen: outdooractive Kartografie; Deutschland: ©GeoBasis-DE / LDBV 2021, Österreich: ©1996-2021 here. All rights reserved. ©BBV 2020, ©Land Vorarlberg, Italien: ©1994-2021 here. All rights reserved. ©Autonome Provinz Bozen – Südtirol – Abteilung Natur, Landschaft und Raumentwicklung, © Cartago S.R.L. Kartengrundlagen: outdooractive Kartografie; ©OpenStreetMap (www.openstreetmap.org)

## Wegarten

Asphalt	0,9 km
Straße	0,2 km
Unbekannt	0,6 km

## Höhenprofil



## Tourdaten

### Wanderung

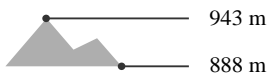
Strecke	↔	1,6 km
Dauer	🕒	0:30 h
Aufstieg	⬆️	36 m
Abstieg	⬇️	54 m

Schwierigkeit leicht

Kondition ●●●●●●●●

Technik ●●●●●●●●

Höhenlage



## Beste Jahreszeit

JAN | FEB | MÄR  
 APR | MAI | JUN  
 JUL | AUG | SEP  
 OKT | NOV | DEZ

## Bewertungen

### Autoren

Erlebnis ●●●●●●

Landschaft ●●●●●●

## Weitere Tourdaten

### Auszeichnungen

🔄 Rundtour



### Destination Waldviertel

Aktualisierung: 29.08.2022



Wo wir sind, ist oben.

Quelle

Waldviertel Tourismus

Sparkassenplatz 1/2/2  
 A-3910 Zwettl

Telefon +43 (0)2822 54109

Fax +43 (0)2822 54109-36

info@waldviertel.at

http://www.waldviertel.at

Rundwanderweg Nr. 63 in Karlstift

### Sicherheitshinweise

Vergewissere dich bei Wahl deiner Route, ob sie deiner Kondition entspricht. Prüfe, ob die Gastronomiebetriebe, die du unterwegs besuchen willst, geöffnet haben. Packe dein aufgeladenes Mobiltelefon und Kartenmaterial in deinen Rucksack. Bei grenzüberschreitenden Touren bitte immer einen Reisepass bzw. einen Personalausweis mitführen.

Streckencharakteristik: 60% Asphalt, 20% Waldweg, 20% Feldweg

### Ausrüstung

Festes Schuhwerk, funktionale Kleidung, Sonnen- und Regenschutz, Kartenmaterial, ggf. Teleskopstöcke, Erste Hilfe Paket (Blasenpflaster), ausreichend Verpflegung (Jause, Müsliriegel, Obst, Wasser).

## Informationsmaterial

### Weitere Infos und Links

Marktgemeinde Bad Großpertholz

3972 Bad Großpertholz 138

(T) +43 2857 22530

(E) [gemeinde@bad-grosspertholz.gv.at](mailto:gemeinde@bad-grosspertholz.gv.at)

(I) [www.bad-grosspertholz.gv.at](http://www.bad-grosspertholz.gv.at)

Waldviertel Tourismus  
3910 Zwettl, Sparkassenplatz 1/2/2  
(T) +43 2822 54109  
(E) info@waldviertel.at  
(I) www.waldviertel.at

## Wegbeschreibung

### Start der Tour

Brunnen bei der Informationstafel in Karlstift

### Koordinaten:

DD: 48.591278, 14.752638

GMS: 48°35'28.6"N 14°45'09.5"E

UTM: 33U 481759 5382051

w3w: ///schub.profi.stufe

### Ende der Tour

Karlstift

### Wegbeschreibung

Vom Wasserscheidebrunnen ausgehend überquerst du den Kirchenplatz und gelangst auf einem Wiesenweg zwischen Häusern hindurch zum Denkmal des Dichters Robert Hamerling, in der sogenannten „Steinwand“. Durch den Wald abwärts wanderst du zum Mühlteich, bei der Talstation des Aichelbergliftes. Entlang der Allee gehst du durch den Ort zum Ausgangspunkt zurück.