

TOP Kesselwandspitze

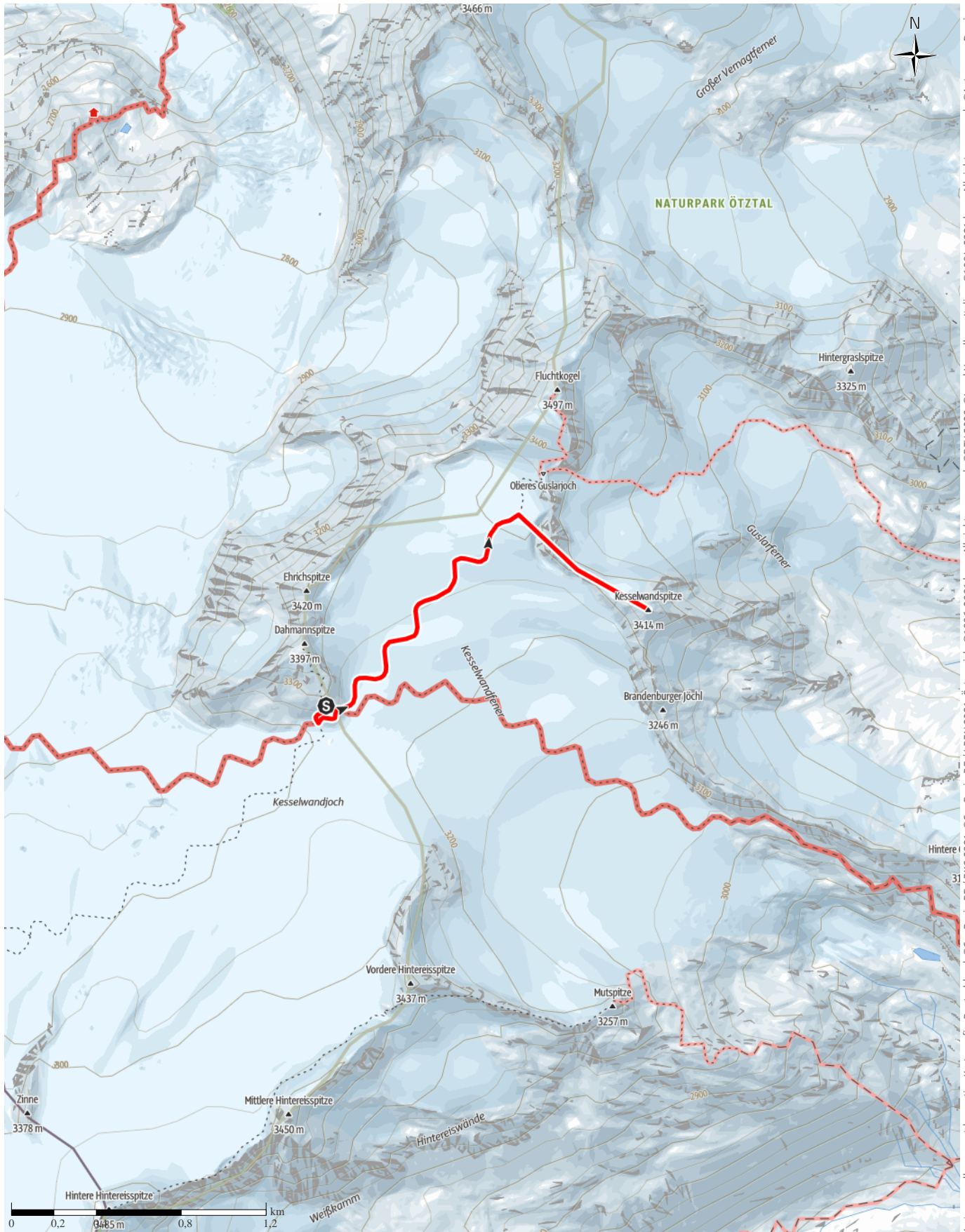
↔ 2,6 km

🕒 3:00 h

▲ 273 m

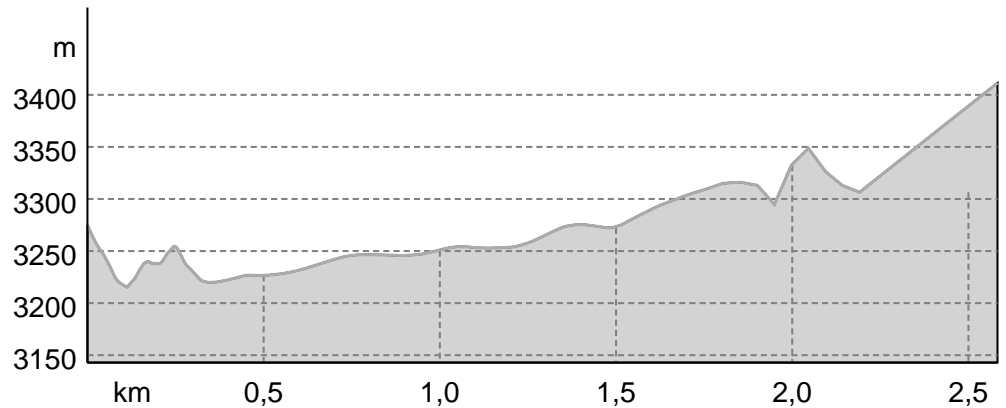
▼ 136 m

Schwierigkeit schwer



Kartengrundlagen: outdooractive Kartografie; Deutschland: ©GeoBasis-DE / LDBV 2021, Österreich: ©1996-2021 here. All rights reserved. ©BBEV 2020, ©Land Vorarlberg, Italien: ©1994-2021 here. All rights reserved. ©Autonome Provinz Bozen – Südtirol – Abteilung Natur, Landschaft und Raumentwicklung, © Cartago S.R.L. Kartengrundlagen: outdooractive Kartografie; ©OpenStreetMap (www.openstreetmap.org)

Höhenprofil



Tourdaten

Hochtour

Strecke ↔ 2,6 km

Dauer ⌚ 3:00 h

Aufstieg ▲ 273 m

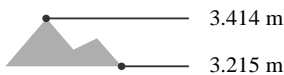
Abstieg ▼ 136 m

Schwierigkeit schwer

Kondition ●●●●●●●●

Technik ●●●●●●●●

Höhenlage



Beste Jahreszeit

JAN | FEB | MÄR
 APR | MAI | JUN
 JUL | AUG | SEP
 OKT | NOV | DEZ

Bewertungen

Autoren

Erlebnis ●●●●●●

Landschaft ●●●●●●

Weitere Tourdaten

Eigenschaften

aussichtsreich

Gipfel-Tour

Grat



Ötztal Tourismus

Aktualisierung: 31.03.2021



Quelle
 Ötztal

Gemeindestraße 4
 6450 Sölden

Telefon +43 (0)57200-200

Fax +43 (0)57200-201

info@oetztal.com

https://www.oetztal.com

BRANDENBURGER HAUS -> KESSELWANDSPITZE

Vom Brandenburger Haus über den Kesselwandgletscher zum oberen Guslarjoch, leicht

absteigen zum unteren Guslarjoch und mittelsteiler Anstieg über Geröll zum Gipfel.

Autorentipp

Reservierung der Hüttenschlafplätze notwendig!

Die Kesselwandspitze ist nur für trittsichere und geübte Bergsteiger empfehlenswert!

Gletschertour - Gletscherausrüstung notwendig

Sicherheitshinweise

Für schwindelfreie, trittsichere und hochalpin erfahrene Bergsteiger; Ausgezeichnete, körperliche Verfassung, umfassende Bergerfahrung, alpine Kletterausrüstung, Sicherungs- und Orientierungsmittel, gute Wetterverhältnisse empfohlen Bitte beachten Sie den aktuellen Wetterbericht unter:

<https://www.oetztal.com/de/sommer.html>

TOP Kesselwandspitze**Ausrüstung**

Eine entsprechende Ausrüstung wie atmungsaktive und dem Wetter angepasste Outdoor-Bekleidung, knöchelhohe Wanderschuhe, Wind-, Regen- und Sonnenschutz, Mütze, eventuell Handschuhe, ist für alle Wanderungen und Touren erforderlich. Die Mitnahme eines Erste-Hilfe-Paketes, einem Handy und eventuell einer Wanderkarte, sowie bei Wanderungen ohne Einkehrmöglichkeit von ausreichend Proviant ist notwendig.

Informationsmaterial**Karte**

Kompass #042 | Inneres Ötztal und Pitztal, Gurgler Tal, Venter Tal | 1:25.000

Kompass #43 | Ötztaler Alpen, Ötztal, Pitztal | 1:50.000

Freytag&Bernd WK 251 | Ötztal, Pitztal, Kaunertal, Wildspitze | 1:25:000

Kompass | Bike- & Wanderkarte Ötztal | 1:35.000

Weitere Infos und Links

Mehr Infos über Wandern im Ötztal:

<https://www.oetztal.com/wandern>

Wegbeschreibung**Start der Tour**

Brandenburger Haus

Koordinaten:

DD:

GMS:

UTM:

w3w:

Ende der Tour

Kesselwandspitze

Wegbeschreibung

Vom Brandenburger Haus über den Kesselwandgletscher zum oberen Guslarjoch, leicht absteigen zum unteren Guslarjoch und mittelsteiler Anstieg über Geröll zum Gipfel.

Anreise**Öffentliche Verkehrsmittel**

Reisen Sie mit der Bahn komfortabel und sicher zur

Bahnhof-Station Ötztal. Endstation bzw. Ausstiegspunkt ist der Bahnhof ÖTZTAL. Anschließend fahren Sie bequem und schnell mit dem öffentlichen Linienverkehr oder den örtlichen Taxiunternehmen durch das gesamte Tal zu Ihrem Wunschziel! Den aktuellen Busfahrplan gibt's unter: <http://fahrplan.vvt.at>

Anfahrt

Die Autofahrt ins ÖTZTAL. In Tirol gelegen, zweigt das ÖTZTAL Richtung Süden als längstes Seitental der Ostalpen ab. Die Anreise mit dem Auto führt Urlauber über das Inntal bis zum Taleingang und weiter das Ötztal entlang. Neben der mautpflichtigen Autobahn können auch Landstraßen genutzt werden. Mit dem Routenplaner lässt sich Ihre Fahrt schnell und bequem bestimmen: Zum Routenplaner:

<https://www.google.at/maps>

Parken

Im Bergsteigerdorf Vent stehen Ihnen folgende Parkmöglichkeiten zur Verfügung.

- Im Sommer vor dem Ort (Parkautomat, nur Münzen oder EC Karte) und bei der Talstation vom Sessellift (an der Kassa der Bergbahnen)

- Im Winter nur bei der Talstation vom Sessellift.

Kosten: € 5,00 pro Tag/PKW