

TOP Moor und Feld

← 15,3 km

🕒 3:30 h

▲ 58 m

▼ 58 m

Schwierigkeit mittel

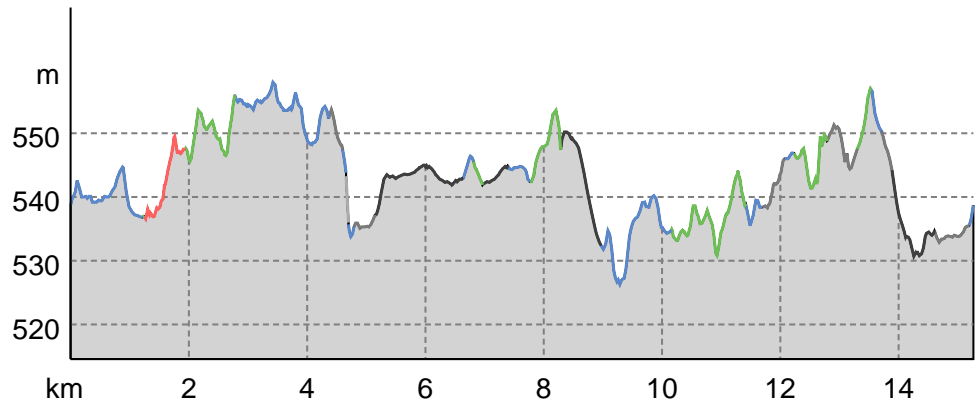


Kartengrundlagen: outdooractive Kartografie; Deutschland: ©GeoBasis-DE / BKG 2021, ©GeoBasis-DE / LDBV 2021, Österreich: ©1996-2021 here. All rights reserved. ©BBEV 2020, ©Land Vorarlberg, Italien: ©1994-2021 here. All rights reserved. ©Autonome Provinz Bozen – Südtirol – Abteilung Natur, Landschaft und Raumentwicklung, © Cartago S.R.L. Kartengrundlagen: outdooractive Kartografie; ©OpenStreetMap (www.openstreetmap.org)

### Wegarten

Asphalt	2,2 km
Schotterweg	5,4 km
Naturweg	3,6 km
Pfad	0,7 km
Straße	3,3 km
Unbekannt	0 km

### Höhenprofil





### Tourdaten

#### Wanderung


Strecke	↔	15,3 km
Dauer	🕒	3:30 h
Aufstieg	⬆️	58 m
Abstieg	⬇️	58 m

Schwierigkeit **mittel**

Kondition 

Technik 

Höhenlage



### Beste Jahreszeit

JAN | FEB | MÄR  
 APR | MAI | JUN  
 JUL | AUG | SEP  
 OKT | NOV | DEZ

### Bewertungen

#### Autoren

Erlebnis 



Landschaft 

### Weitere Tourdaten

#### Eigenschaften

aussichtsreich faunistische Highlights  
 kulturell / historisch botanische Highlights

#### Auszeichnungen

-  Rundtour
-  Einkehrmöglichkeit



Wo wir sind, ist oben.

#### Quelle

**Waldviertel Tourismus**

Sparkassenplatz 1/2/2  
 A-3910 Zwettl

Telefon +43 (0)2822 54109

Fax +43 (0)2822 54109-36

info@waldviertel.at

http://www.waldviertel.at

**Auf Wanderungen im Naturpark Hochmoor Schrems kann man so richtig abschalten und Natur pur genießen. Neben zahlreichen Tümpeln und Teichen ist die Flora und Fauna der Moorlandschaft besonders eindrucksvoll. Abkühlung verspricht das direkt angrenzende Moorbad Schrems (Eintritt frei), kulinarische Erlebnisse versprechen die zahlreichen Gasthäuser in Schrems.**

Sehenswertes entlang der Strecke: Himmelsleiter – die 20 m hohe Aussichtswarte verspricht einen tollen Ausblick über die wunderschöne Moorlandschaft. Der Prügelsteg führt den Besucher auf Holzpfosten ein Stück ins Moor, hier kann man die faszinierende Pflanzen- und Tierwelt ganz besonders gut entdecken. Mit dem Moor auf Tuchfühlung gehen kann man im



### Destination Waldviertel

Aktualisierung: 20.07.2022

Moortretbecken – soll wahre Wunder bei müden Füßen bewirken...

### Autorentipp

*Besuch im UnterWasserReich Schrems –*

*[www.unterwasserreich.at](http://www.unterwasserreich.at)*

### Ausrüstung

Festes Schuhwerk

## Informationsmaterial

### Karte

Stadtplan Schrems (Stadtgemeinde Schrems, Gasthäuser und Ausflugsziele Schrems), Tut Gut-Wanderbroschüre (Tut Gut Niederösterreich, UnterWasserReich), Wanderplan (UnterWasserReich Schrems)

### Weitere Infos und Links

Naturpark-Wanderweg [www.naturparke-noe.at](http://www.naturparke-noe.at),  
Stadtgemeinde Schrems [www.schrems.at](http://www.schrems.at)

## Wegbeschreibung

### Start der Tour

Parkplatz UnterWasserReich

### Koordinaten:

DD: 48.794712, 15.084870

GMS: 48°47'41.0"N 15°05'05.5"E

UTM: 33U 506233 5404638

w3w: ///pferd.lockt.besonders

### Ende der Tour

Parkplatz UnterWasserReich

### Wegbeschreibung

Bei dieser Rundwanderung ist schon etwas Ausdauer gefragt, aber die lohnt sich: Ausgangspunkt ist auch hier der Parkplatz des UnterWasserReichs. Von dort schlängelt sich der Weg über das Hochmoor bis nach Langschwarza. Über die Waldschenke und die Kapelle St. Johann im Walde geht es weiter über Neuhöf, Ehrenhöbarten, den aufgelassenen Steinbruch Brombühel und zurück zum Ausgangspunkt.

## Anreise

### Öffentliche Verkehrsmittel

von Wien: Franz Josefs-Bahn bis Gmünd, weiter mit ÖBB Postbus bis Schrems Busbahnhof, ca. 15 min zu

Fuß bis zum UnterWasserReich / von St. Pölten: REX Richtung Krems/Donau, weiter mit ÖBB Postbus bis Schrems Busbahnhof, ca. 15 min zu Fuß bis zum UnterWasserReich

### Anfahrt

Von Wien: A22 bis Stockerau Nord, B4 bis Horn, B 2 (Richtung Gmünd) bis Schrems

Von St. Pölten: S 33 bis Krems

Von Krems: B37 bis Zwettl, B36 bis Vitis, B 2 bis Schrems

Von Linz: A 7, B 310 bis Freistadt, B 38 bis Karlstift, B 41 bis Schrems

Von Ceske Budejovice: auf der E49/E55 über Trebon, Suchdol, Neunagelberg, bis Schrems

### Parken

Parkplatz des UnterWasserReichs