


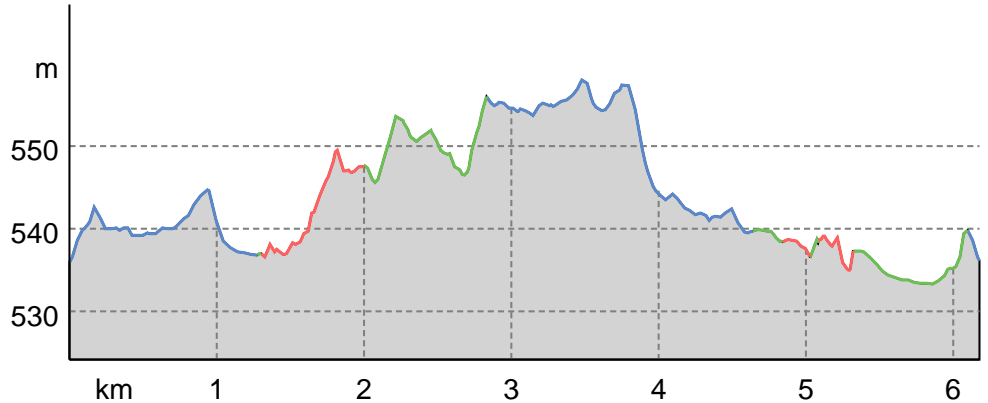


TOP Naturparkweg (Tut-gut Route 2)

Wegarten





	Schotterweg	3,2 km
	Naturweg	1,9 km
	Pfad	1,1 km

Höhenprofil





Tourdaten

Wanderung

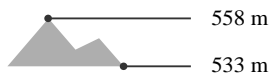
Strecke		6,2 km
Dauer		1:45 h
Aufstieg		28 m
Abstieg		28 m

Schwierigkeit **leicht**

Kondition 

Technik 




Höhenlage



Beste Jahreszeit

JAN | FEB | MÄR
 APR | MAI | JUN
 JUL | AUG | SEP
 OKT | NOV | DEZ

Bewertungen




Autoren	
Erlebnis	
Landschaft	

Weitere Tourdaten

Eigenschaften

aussichtsreich faunistische Highlights
 botanische Highlights

Auszeichnungen

-  Rundtour
-  Einkehrmöglichkeit
-  familienfreundlich



Wo wir sind, ist oben.

Quelle
Waldviertel Tourismus
 Sparkassenplatz 1/2/2
 A-3910 Zwettl
 Telefon +43 (0)2822 54109
 Fax +43 (0)2822 54109-36
 info@waldviertel.at
<http://www.waldviertel.at>

Rundwanderweg Schrems - W 5

Auf Wanderungen im Naturpark Hochmoor Schrems kann man so richtig abschalten und Natur pur genießen. Neben zahlreichen Tümpeln und Teichen ist die Flora und Fauna der Moorlandschaft besonders eindrucksvoll. Abkühlung verspricht das direkt angrenzende Moorbad Schrems (Eintritt frei), kulinarische Erlebnisse versprechen die zahlreichen Gasthäuser in Schrems.

Sehenswertes entlang der Strecke: Himmelsleiter – die 20 m hohe Aussichtswarte verspricht einen tollen Ausblick über die wunderschöne Moorlandschaft. Der Prügelsteg führt den Besucher auf Holzpfosten ein Stück ins Moor, hier kann man die faszinierende



Destination Waldviertel

Aktualisierung: 08.08.2022

TOP Naturparkweg (Tut-gut Route 2)

Pflanzen -und Tierwelt ganz besonders gut entdecken. Mit dem Moor auf Tuchfühlung gehen kann man im Moortretbecken – soll wahre Wunder bei müden Füßen bewirken...

Autorentipp

Besuch im UnterWasserReich Schrems – www.unterwasserreich.at

Ausrüstung

Festes Schuhwerk

Informationsmaterial

Karte

Stadtplan Schrems (Stadtgemeinde Schrems, Gasthäuser und Ausflugsziele Schrems), Tut Gut-Wanderbroschüre (Tut Gut Niederösterreich, UnterWasserReich), Wanderplan (UnterWasserReich Schrems)

Weitere Infos und Links

Naturpark-Wanderweg www.naturparke-noe.at,
Stadtgemeinde Schrems www.schrems.at

Wegbeschreibung

Start der Tour

Parkplatz UnterWasserReich

Koordinaten:

DD: 48.794418, 15.084229

GMS: 48°47'39.9"N 15°05'03.2"E

UTM: 33U 506186 5404606

w3w: ///ruderboot.kies.einstellt

Ende der Tour

Parkplatz UnterWasserReich

Wegbeschreibung

Der Rundweg führt über das Hochmoor, den sogenannten Torfstich, über den Brunenberg weiter zum Schlagkreuz und von dort zurück zum Ausgangspunkt. In den Wasserlächen der alten Torfstiche, an denen der Naturpark-Wanderweg vorbeiführt, und in den ehemaligen Abzugsgräben findet der äußerst seltene Moorfrosch optimale Bedingungen vor.

Anreise

Öffentliche Verkehrsmittel

von Wien: Franz Josefs-Bahn bis Gmünd, weiter mit ÖBB Postbus bis Schrems Busbahnhof, ca. 15 min zu

Fuß bis zum UnterWasserReich / von St. Pölten: REX Richtung Krems/Donau, weiter mit ÖBB Postbus bis Schrems Busbahnhof, ca. 15 min zu Fuß bis zum UnterWasserReich

Anfahrt

Von Wien: A22 bis Stockerau Nord, B4 bis Horn, B 2 (Richtung Gmünd) bis Schrems

Von St. Pölten: S 33 bis Krems

Von Krems: B37 bis Zwettl, B36 bis Vitis, B 2 bis Schrems

Von Linz: A 7, B 310 bis Freistadt, B 38 bis Karlstift, B 41 bis Schrems

Von Ceske Budejovice: auf der E49/E55 über Trebon, Suchdol, Neunagelberg, bis Schrems

Parken

Parkplatz des UnterWasserReichs