

TOP Erlebnispfad Thayaquelle

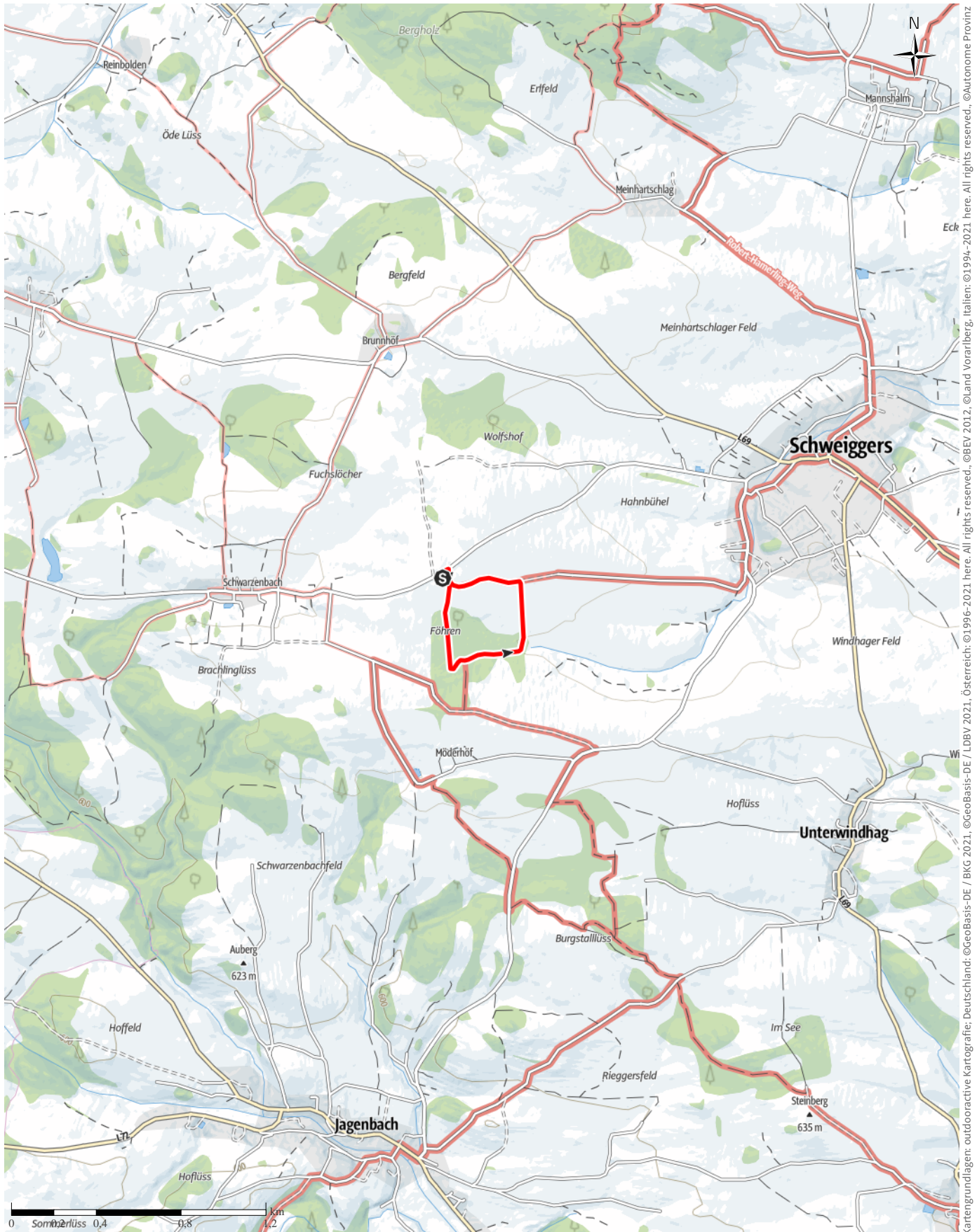
↔ 1,7km

🕒 0:30h

▲ 17m

▼ 17m

Schwierigkeit leicht



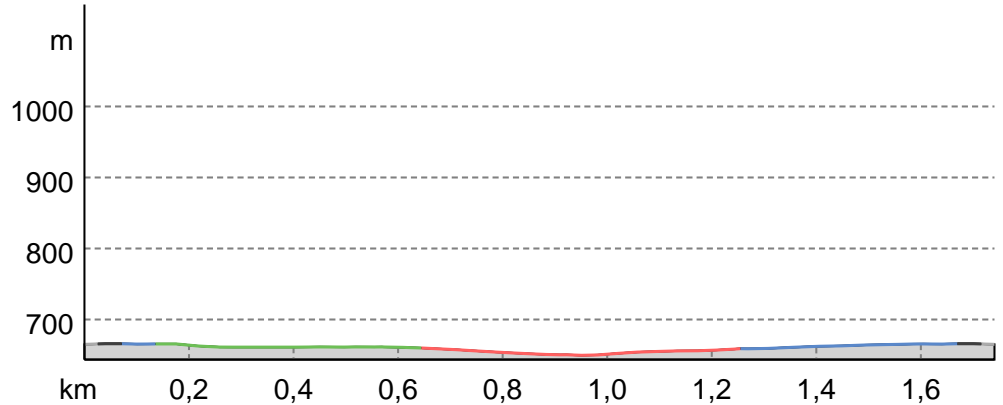
Bozen – Südtirol – Abteilung Natur, Landschaft und Raumentwicklung, © Cartago S.R.L. Kartengrundlagen: outdooractive Kartografie, © OpenStreetMap (www.openstreetmap.org) Kartengrundlagen: outdooractive Kartografie; Deutschland: ©GeoBasis-DE / BKG 2021, ©GeoBasis-DE / LDBV 2021, Österreich: ©1996-2021 here. All rights reserved. ©BBEV 2012, ©Land Vorarlberg, Italien: ©1994-2021 here. All rights reserved. ©Autonome Provinz

TOP Erlebnispfad Thayaquelle

Wegart





	Schotterweg	0,5km
	Weg	0,5km
	Pfad	0,6km
	Unbekannt	0,1km
	Straße	0,1km

Höhenprofil





Tourdaten

Wanderung

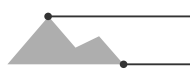
Strecke		1,7 km
Dauer		0:30 h
Aufstieg		17 m
Abstieg		17 m

Schwierigkeit **leicht**

Kondition 

Technik 

Höhenlage



666 m


650 m


Beste Jahreszeit

JAN	FEB	MÄR
APR	MAI	JUN
JUL	AUG	SEP
OKT	NOV	DEZ

Bewertungen

Autoren

Erlebnis 


Landschaft 


Weitere Tourdaten

Eigenschaften

aussichtsreich kinderwagengerecht

Auszeichnungen

 Rundtour

 familienfreundlich



Destination Waldviertel

Aktualisierung: 08.05.2019



Wo wir sind, ist oben.

Quelle
Waldviertel Tourismus
 Sparkassenplatz 1/2/2
 A-3910 Zwettl
 Telefon +43 (0)2822 54109
 Fax +43 (0)2822 54109-36
 info@waldviertel.at
 http://www.waldviertel.at

Wandern zum Ursprung der „Deutschen Thaya“! Diese ist neben dem Kamp der zweite Waldviertler Hauptfluss. Nicht nur für Kinder ist es interessant, wie das Leben eines Flüsschens anfängt. Es ist kein spektakulärer Wasserfall aus einem mächtigen Felsen zu erwarten. Vielmehr sammelt sich eine kleine Wasserlacke in einer ausgestochenen Mulde. Der „vergessene“ Dichter Robert Hamerling schrieb einst: „Einsam, wo Schauer wehen und Schatten düstern/ bei Föhren, die den moos'gen Fels umgattern/ wo Spechte klopfen, Raben heimlich flattern/ Da weil ich, nach Waldeinsamkeit nur lüster.“

„Dujas“, so nannten die Illyrer die Thaya und das hieß „rauschender Fluss“. Mit vielen Mühlen, Säge- und Kraftwerken ist heute der Thaya das Rauschen vielfach genommen worden. Trotzdem blieb sie im Waldviertel ein romantisches und großteils naturbelassenes Gewässer. Auf ihrem 235 Kilometer langen Weg bis in die March nimmt sie 573 Quellbäche auf und

TOP Erlebnispfad Thayaquelle

entwässert 772 Quadratkilometer waldviertler und mährisches Land. Ihr Leben beginnt unter einer Birke nahe Schweiggers. Dorthin führt ein familienfreundlicher Erlebnisweg mit Grillplatz, Rasen-Labyrinth, Summstein und Aussichts-Hochstand.

Informationsmaterial

Karte

Wanderführer „Wandern im Herzen des Waldviertels“ erhältlich bei Waldviertel Tourismus und online zu bestellen unter <http://waldviertel.myproduct.at/wanderkarte-wandern-im-herzen-des-waldviertels>

Weitere Infos und Links

Marktgemeinde Schweiggers
3931 Schweiggers, Hauptplatz 25
(T) +43 2829 8234
(F) +43 2829 8234-22

(E) gemeinde@schweiggers.gv.at

(I) www.schweiggers.gv.at

WALDVIERTEL Tourismus
3910 Zwettl, Sparkassenplatz 1/2/2
(T) +43 2822 54109, Fax DW 36
(E) info@waldviertel.at
(I) www.waldviertel.at

Wegbeschreibung

Start der Tour

Schweiggers (666 m), Parkplatz Wasserscheide

Koordinaten:

DG: 48.662914, 15.037033

GMS: 48°39'46.5"N 15°02'13.3"E

UTM: 33U 502726 5389985

w3w: ///trauben.arbeitszeit.baldige

Wegbeschreibung

Der kurze, familienfreundliche Spaziergang "Erlebnispfad Thayaquelle 42" führt vom Parkplatz Wasserscheide zur Quelle der Thaya. Den Ursprung entlang wandert man zum Grillplatz am Waldrand und erreicht bald das im Waldviertel einzigartige Rasen-Labyrinth. Auf dem Grasungweg geht es wieder zurück zum Parkplatz. Eine Erweiterung nach Schweiggers ist möglich.

Anreise

Anfahrt

A1 - Linz - Weitra - Schweiggers. Oder A 22 und S5 bzw. S33 nach Krems - B37 nach Zwettl- Richtung Weitra- abbiegen nach Schweiggers