

TOP Langlaufen auf den Nordwaldloipen Karlstift/Bad Großpertholz - Wiesenloipe

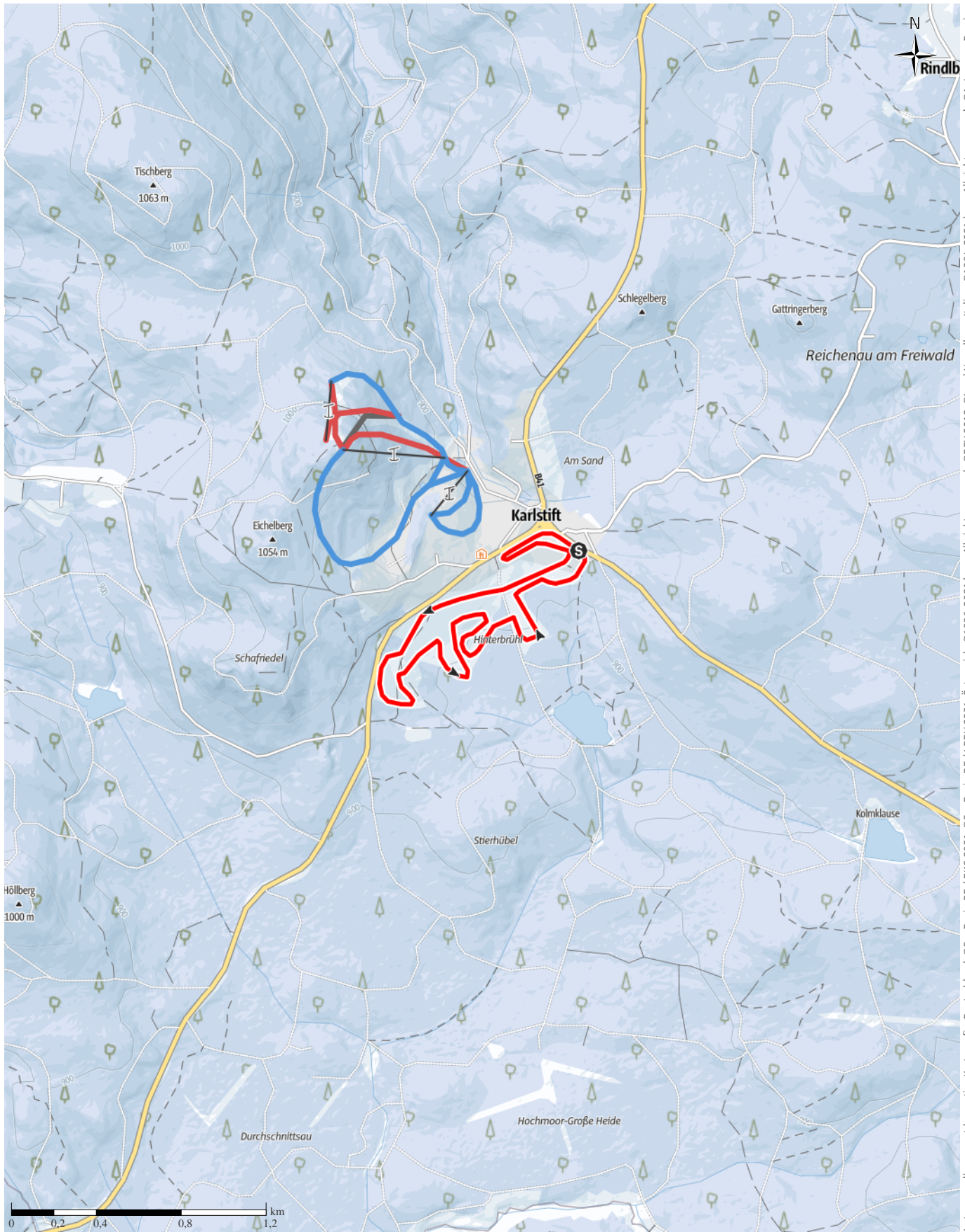
↔ 4,8km

🕒 1:42h

▲ 57m

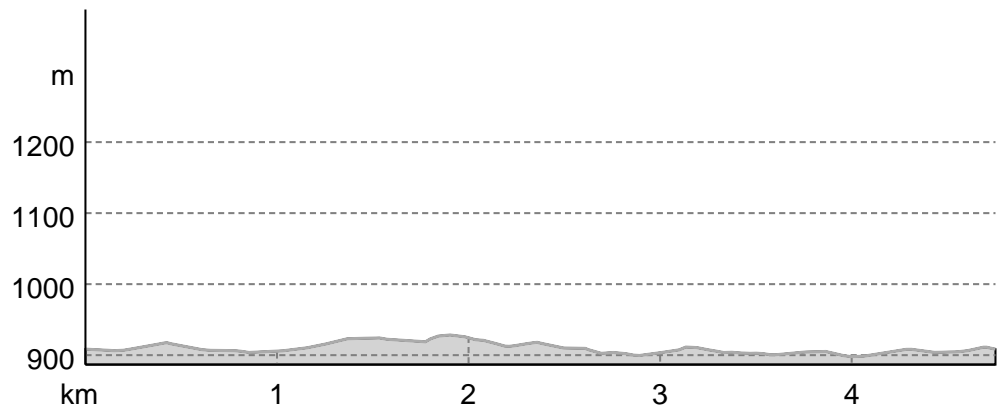
▼ 57m

Schwierigkeit mittel



Kartengrundlagen: outdooractive Kartografie; Deutschland: ©GeoBasis-DE / LDBV 2021, Österreich: ©1996-2021 here. All rights reserved. ©BBV 2012, ©Land Vorarlberg, Italien: ©1994-2021 here. All rights reserved. ©Autonome Provinz Bozen – Südtirol – Abteilung Natur, Landschaft und Raumentwicklung, © Cartago S.R.L. Kartengrundlagen: outdooractive Kartografie; ©OpenStreetMap (www.openstreetmap.org)

Höhenprofil



Tourdaten

Langlauf

Strecke ↔ 4,8 km

Dauer ⌚ 1:42 h

Aufstieg ▲ 57 m

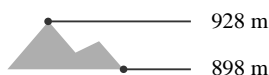
Abstieg ▼ 57 m

Schwierigkeit mittel

Kondition ●●●●●●

Technik ●●●●●●

Höhenlage



Beste Jahreszeit

 JAN | FEB | MÄR
 APR | MAI | JUN
 JUL | AUG | SEP
 OKT | NOV | DEZ

Bewertungen

Autoren


Erlebnis ●●●●●●


Landschaft ●●●●●●

Weitere Tourdaten

Auszeichnungen

 Rundtour

 Einkehrmöglichkeit

 familienfreundlich


Destination Waldviertel

Aktualisierung: 05.10.2017



Wo wir sind, ist oben.

Quelle

Waldviertel Tourismus

Sparkassenplatz 1/2/2

A-3910 Zwettl

Telefon +43 (0)2822 54109

Fax +43 (0)2822 54109-36

info@waldviertel.at

<http://www.waldviertel.at>

Zwischen den Ortschaften Karlstift und Liebenau befindet sich das berühmte Hochmoor "Große Heide" wo die Langläufer ein Netz von abwechslungsreichen Loipen vorfinden. Fast überall gibt es eine Doppelspur sowie eine Skatingbahn.

Das Langlaufen zählt zu den gesunden Bewegungen, da es für die Gelenke schonungsvolle Bewegungsabläufe sind. Ob Genusslangläufer oder Hobbysportler, hier ist für jeden das geeignete dabei. Start und Ziel befinden sich beim Sportplatz, wo Sie auch Ihr Auto parken können. Weitere Einstiegstellen beim Gasthaus Zeller und den Aichelbergliften, wo auch Parkplätze vorhanden sind. Für Anfänger ist die leichte Wiesenloipe (2 km) als Einstiegsloipe bestens geeignet - diese ist doppelt Klassisch (P) als auch für Skater (S) präpariert. Wer tagsüber zu wenig Zeit hat kann diese auch am Abend als Flutlichtloipe bis 22 Uhr nutzen. Auch die Teichloipe (7 km / P+S) und die Triftloipe (8 km / P) laden rund um den Stierhülbleich zum

TOP Langlaufen auf den Nordwaldloipen Karlstift/Bad ...

Innehalten und Natur genießen ein. Weiters erschließt sich das Hochplateau mit den Verbindungsloipen nach Siebenhöf (9 km) und Liebenau (12 km). Hier kommen die Nordiccruiser als auch die sportlichen Amateure auf Ihre Rechnung, da diese Loipen mit den anderen Loipengebieten der Aktivwelt Freiwald verbunden sind.

Sicherheitshinweise

1. Tagesloipengebühr € 3,- (Kinder bis 15 Jahre frei)!
2. Die Benützung aller Sportanlagen erfolgt auf eigene Gefahr!
3. Die Loipen sind ausnahmslos nur mit Langlaufski zu befahren!
4. Nicht gestattet sind: Sportgeräte zum Nachziehen (z.B. Schlitten und Plastikbobs) und Personenbeförderungsgeräte jeder Art.
5. Hundeverbot auf allen Loipen der AktivWelt Freiwald!
6. Den Anweisungen des Loipenpersonals ist Folge zu leisten!
7. Das Betreten der Loipen durch Fußgänger oder mit Schneeschuhen ist nicht erlaubt.
8. Als Langläufer beachten Sie bitte den Einbruch der Dunkelheit - besonders bei Nebel und dichtem Schneefall! Suchaktionen sind mit Kosten verbunden! Es erfolgt keine Endkontrolle am Abend.
9. Bei Schneefall oder starkem Sturm wird die Loipe nicht gespurt.
10. Besondere Vorsicht ist bei allen Abfahrten, Weg- und Straßenüberquerungen geboten.

Informationsmaterial

Karte

Karten der Aktivwelt Freiwald erhältlich an den Gemeindeämtern der Mitgliedsgemeinden.

Weitere Infos und Links

www.aktivwelt.eu

Wegbeschreibung

Start der Tour

Parkplatz bei Sportanlage Karlstift

Koordinaten:

DG: 48.592008, 14.759595

GMS: 48°35'31.2"N 14°45'34.5"E

UTM: 33U 482272 5382130

w3w: ///fröhlichen.kratzer.reis

Ende der Tour

Parkplatz bei Sportanlage Karlstift

Wegbeschreibung

Von Gmünd kommend auf der B41 über Weitra - Bad

Großpertholz - Karlstift

Von Zwettl kommend auf der B38 über Groß Gerungs - Langschlag - Karlstift

Von Linz kommend auf der B38 über Freistadt - Sandl - Karlstift

Anreise

Öffentliche Verkehrsmittel

Autobus

Anfahrt

über B38 und B41

Parken

Parkplatz bei der Einstiegsstelle am Sportplatz, bei Gasthaus Zeiler oder Parkplatz bei den Aichelbergliften