

TOP Langlaufen in Langschlag - Verbindungsloipe Liebenau

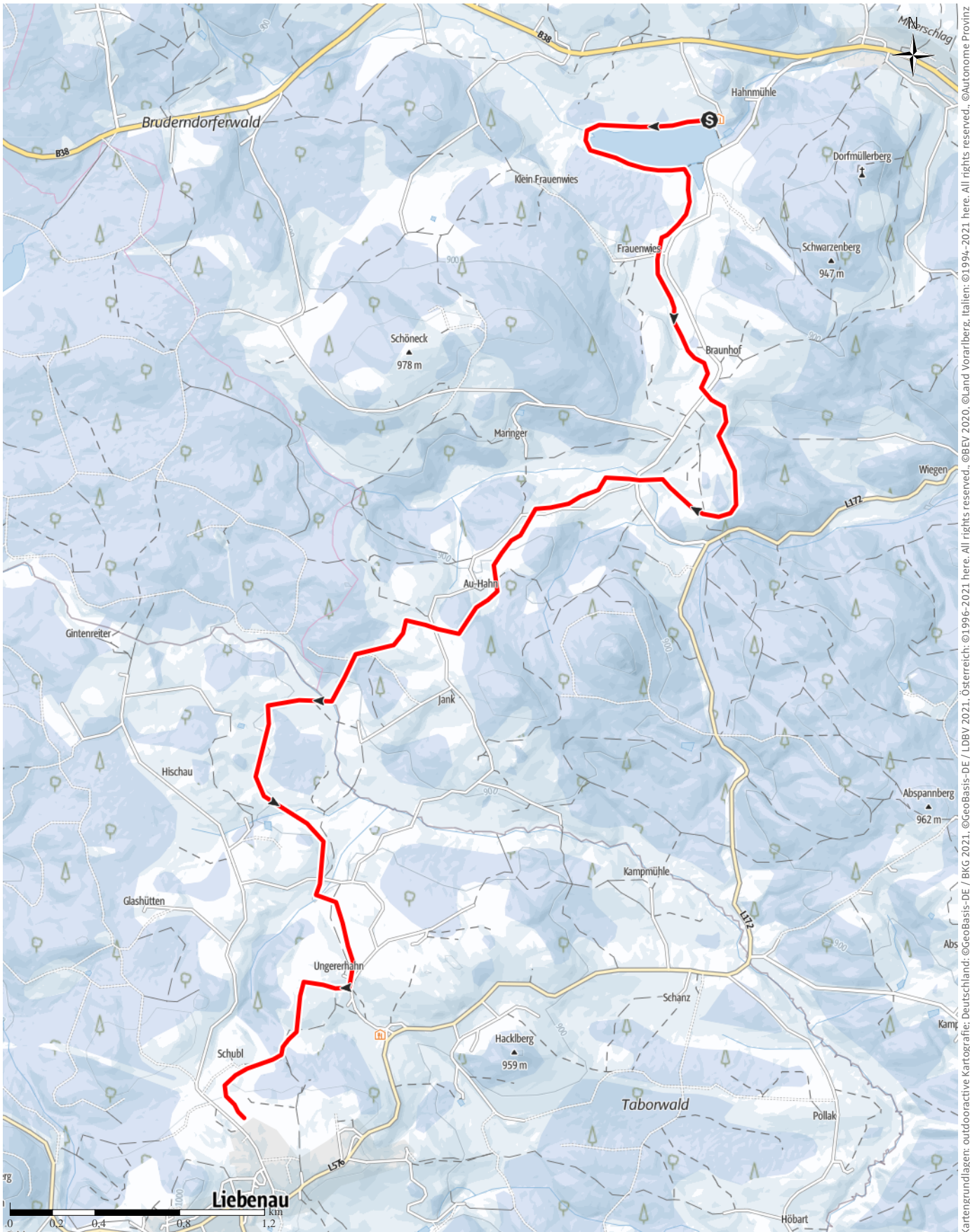
↔ 8,7 km

🕒 5:58 h

⬆️ 206 m

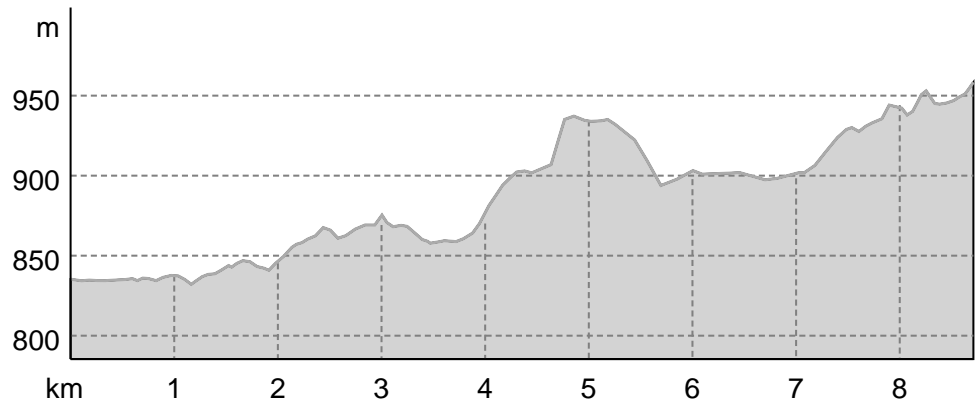
⬆️ 83 m

Schwierigkeit leicht



Kartengrundlagen: outdooractive Kartografie; Deutschland: ©GeoBasis-DE / LDBV 2021, Österreich: ©1996-2021 here, All rights reserved, ©BBEV 2020, ©Land Vorarlberg, Italien: ©1994-2021 here, All rights reserved, ©Autonome Provinz Bozen – Südtirol – Abteilung Natur, Landschaft und Raumentwicklung, ©Cartago S.R.L. Kartengrundlagen: outdooractive Kartografie; ©OpenStreetMap (www.openstreetmap.org)

Höhenprofil



Tourdaten

Langlauf

Strecke ↔ 8,7 km

Dauer ⌚ 5:58 h

Aufstieg ▲ 206 m

Abstieg ▼ 83 m

Schwierigkeit leicht

Kondition ●●●●●●

Technik ●●●●●●

Höhenlage

 958 m

 832 m

Beste Jahreszeit

JAN | FEB | MÄR

APR | MAI | JUN

JUL | AUG | SEP

OKT | NOV | DEZ

Bewertungen

Autoren

Erlebnis ●●●●●●


Landschaft ●●●●●●


Weitere Tourdaten

Eigenschaften

Von A nach B

Auszeichnungen

 Einkehrmöglichkeit

 familienfreundlich


Destination Waldviertel

Aktualisierung: 09.12.2014



Wo wir sind, ist oben.

Quelle

Waldviertel Tourismus

Sparkassenplatz 1/2/2

A-3910 Zwettl

Telefon +43 (0)2822 54109

Fax +43 (0)2822 54109-36

info@waldviertel.at

http://www.waldviertel.at

Inmitten der reizvollen und idyllischen Landschaft des oberen Waldviertel, in der Kleinregion "Waldviertler Hochland" liegt die Marktgemeinde Langschlag.

Bei der Freizeitanlage Frauenwieserteich, unmittelbar neben der "Böhmerwald Straße" B 38 bei Mitterschlag befindet sich der Start der Frauenwieserteich Loipen Langschlag. Ein Netz von zahlreichen Loipen, in der unberührten Landschaft von Siebenhöf bietet für jedes Können die geeignete Strecke. Beginnend mit der "Teichrunde" mit 1,5 km, der "Kinderstrecke" mit 4,0 km über die "Marathonstrecke" mit 8,5 km bis zur "Panormastrecke" mit 11,5 km ist über verschiedene Kombinationen jede beliebige Distanz möglich. Auf allen Loipen gibt es eine Doppelspur und von der "Teichrunde" bis zur "Marathonstrecke" eine zusätzliche Skaterbahn.

TOP Langlaufen in Langschlag Verbindungsloipe ...

Langschlag ist mit Mitglied bei der Aktivwelt Freiwald!

Die Aktivwelt Freiwald ist ein Loipennetz von mehr als 280 km in einer Höhenlage von 800 - 1000 Metern.

Die Waldviertler und Mühlviertler Gemeinden Langschlag, Bad Großpertholz/Karlstift, Groß Gerungs, Liebenau, Unterweißenbach, Königswiesen, und St. Georgen am Walde haben gemeinsam ein weitläufiges Loipennetz (auf dem Hochplateau des Freiwald Gebietes gelegen) geschaffen.

Mehr Infos unter www.aktivwelt.at

Informationsmaterial

Karte

Karten der Aktivwelt Freiwald

Weitere Infos und Links

Marktgemeinde Langschlag
Marktplatz 37
3921 Langschlag
Tel.: +43 2814 8218
Fax: +43 2814 8218-4
E-mail: gemeinde@langschlag.gv.at
Internet: www.langschlag.gv.at

Wegbeschreibung

Start der Tour

Teichbuffet - Lagosol in 3921 Mittersschlag 5

Koordinaten:

DD: 48.578350, 14.836736

GMS: 48°34'42.1"N 14°50'12.2"E

UTM: 33U 487957 5380597

w3w: ///genehmigung.angehört.eulen

Ende der Tour

Teichbuffet - Lagosol in 3921 Mittersschlag 5

Anreise

Anfahrt

über B38

Parken

Parkplatz oberhalb der Eintiegsstelle