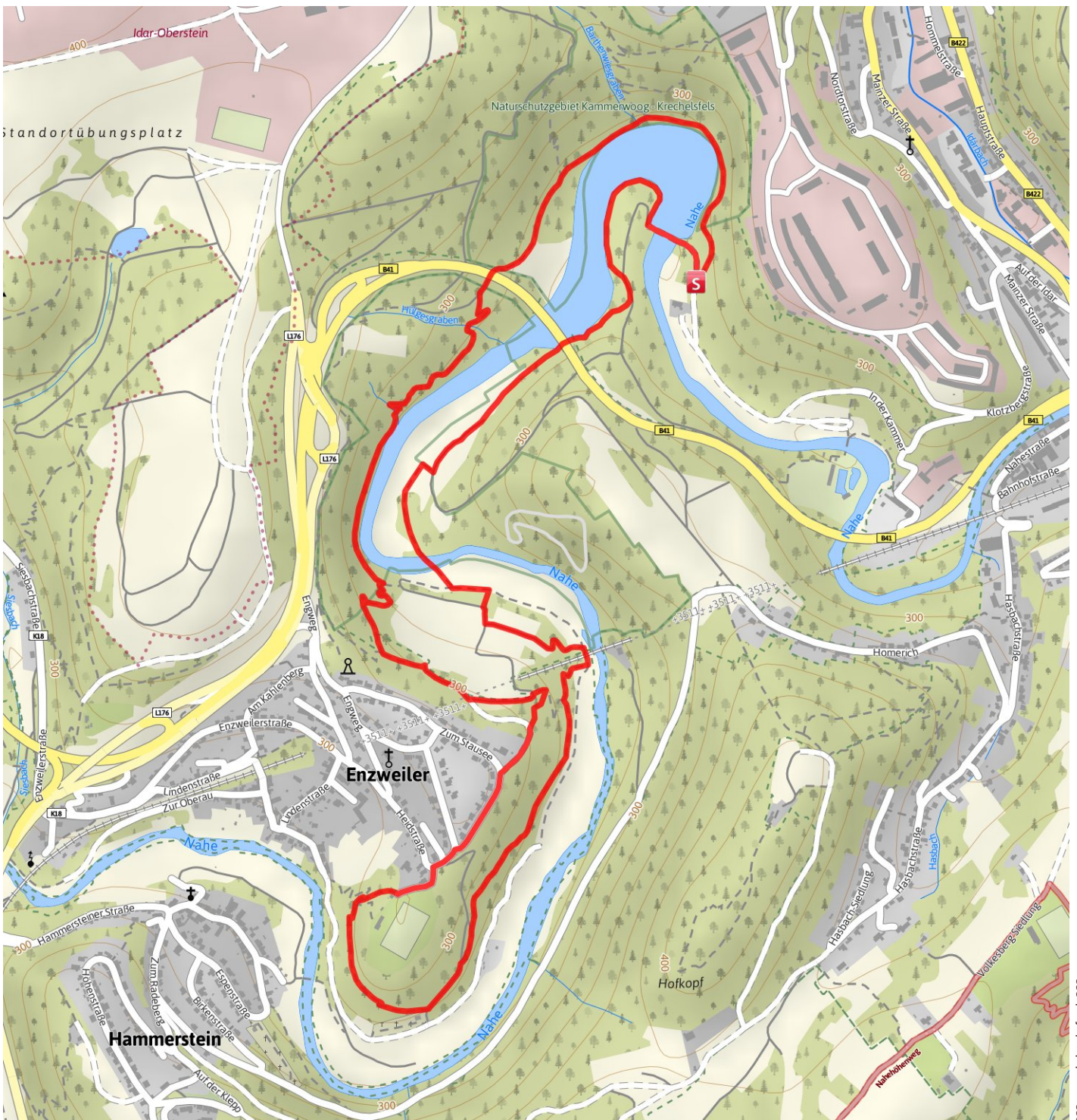


## Traum Schleife Rund um die Kama

<b>Gütesiegel</b>	STANDARD	<b>Länge</b>	6,2 km	<b>Schwierigkeit</b>	<b>leicht</b>
<b>Bewertungen</b>	★★★★★ (14)	<b>Höhe</b>	▲ 69 m	<b>Kondition</b>	★★★☆☆
<b>Erlebnis</b>	★★★★★		▼ 79 m	<b>Technik</b>	★★★☆☆
<b>Landschaft</b>	★★★★★	<b>Dauer</b>	2:04 h		

Empfohlene Jahreszeiten **J F M A M J J A S O N D**

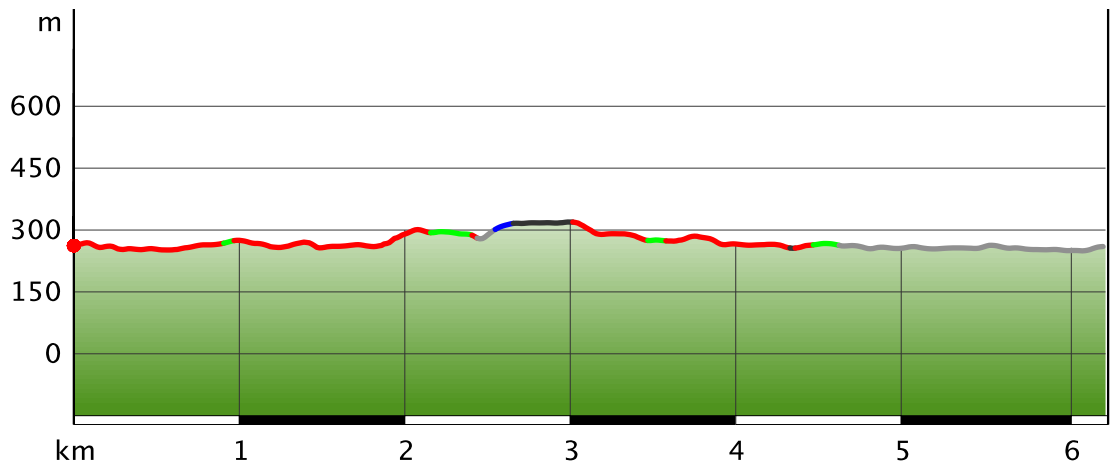


???:copyright.default???

## Traum Schleife Rund um die Kama

### Wegeart

— Asphalt	0.4 km
— Schotterweg	0.1 km
— Weg	0.6 km
— Pfad	3.4 km
— Unbekannt	1.7 km



## Beschreibung

### Kurzbeschreibung

Schmale Pfade ziehen sich durchs enge Tal der Nahe, die der Wanderer auf diesem Weg meist im Blick hat. Der Weg verläuft durchs Naturschutzgebiet „Kammerwoog und Krechelsfels“ und passiert die Überreste der Hoppstädter Achatschleife (Reste einer ehemaligen Achat-Doppelschleife) sowie einer römischen Siedlung. Dazwischen liegen Aussichtspunkte mit Blick zur Nahe und steilen, schroffen Felswänden.

### Beschreibung

Die Traum Schleife wurde über eine abwechslungsreiche Wegführung gestaltet: mal am Naheufer, mal im Wald und entlang steiler Felswände. Unmittelbar am Naheufer gelangt man zu den Überresten der „Hoppstädter Achatschleife“, auch Achatschleife in der Burr genannt. 1850 an dieser Stelle errichtet, bestand die Schleiferei, aus zwei Häusern und vier Schleifsteinen. Der Weg setzt sich hinter der Schleiferei in Serpentin im Wald nach oben fort. Dort signalisiert eine Informationstafel, dass man an den Überresten der einstigen „Villa Rustica“ angekommen ist. Zahlreiche Keramikscherben, Fragmente einer Wasserleitung, Schieferplatten, die darauf hindeuten, dass das Haus mit Schiefer gedeckt war, Eisenbeschläge, eiserne Schlüssel sowie Fragmente von Weinamphoren deuten darauf hin, dass die Villa Rustica zwischen dem 1. und 3.

Jahrhundert nach Christus existierte. Auf Wald- und Wiesenboden führt die Wegtrasse nochmals ins Nahetal. Nach der Unterquerung der Eisenbahnlinie Saarbrücken-Mainz bietet sich ein großartiger Blick auf die gegenüber liegende Felswand des Naturschutzgebiets „Kammerwoog-Krechelsfels.“ Die Traum Schleife kann vom Bahnhof aus über eine ausgeschilderte Zuwegung erreicht werden.

### Start der Tour

55743 Idar-Oberstein, In der Kammer, Restaurant Kammerhof

### Wegbeschreibung

Der 6,6 kilometerlange Rundweg „Rund um die Kama“ beginnt 100 Meter vom Parkplatz am Restaurant Kammerhof aus.

Zwischen steilen Felsen und der Nahe wandern wir entlang der Felswände. Anschließend sind wir im Wald unterwegs, dabei bleibt die Nahe immer in Sichtweite. Unmittelbar am Naheufer gelangen wir zu der alten Hoppstädter Achatschleife und etwas weiter an die ehemalige Ausgrabungsstätte einer römischen Villa. Infotafeln geben Auskunft über die Hintergründe dieser Doppelschleife und der Ausgrabungen.

Nach einem kurzen Anstieg befinden wir uns auf dem Weg nach Enzweiler. Vorbei an der Schutzhütte, weiter vorbei an einigen Häusern gelangen wir zum Sportplatz und folgen der Wegführung nach rechts. Oberhalb des Nahetals, mit Blick zur tief unten fließenden Nahe und nach



## Traum Schleife Rund um die Kama

Hammerstein, setzen wir unseren Weg fort. Auf Wald- und Wiesenboden bringt uns die Wegetrasse nochmals ins Nahetal und wir wandern parallel der Nahe entlang. Nach der Unterquerung der Eisenbahnlinie kommen wir zu einer Sinnesbank mit großartigem Blick auf die gegenüber liegende Felswand des Naturschutzgebiets Kammerwoog-Krechelsfels. Über die blaue Radwegbrücke queren wir die Nahe und wer mehr als nur den Blick auf den Krechelsfels genießen möchte, hat dort die Möglichkeit einen Abstecher zum Krechelsfels (Markierung Zuweg) zu machen.

Ansonsten geht es fast am Naheufer entlang und nochmals ein kurzes Stück bergauf weiter.

Ein schattiger Waldweg bringt uns zum Nahewehr. Am Wehr überqueren wir nochmals die Nahe und sind wenige Minuten später am Ausgangspunkt angekommen.

### Tipp des Autors

Zeit für den Besuch der Sehenswürdigkeiten in Idar-Oberstein einplanen.

### Ausrüstung

Wanderschuhe erforderlich!

### Unsere Tipps für ein unbeschwertes Wandervergnügen

Wandern ist die perfekte Sportart. Mit der richtigen Kleidung und den richtigen Schuhen macht es doppelt Spaß. Funktionskleidung, Stöcke und atmungsaktive Rucksäcke sind angenehm beim Wandern. Unerlässlich sind aber gute Schuhe. Robuste Jogging- oder Freizeitschuhe eignen sich allenfalls nur für kurze Strecken auf ebenen Pfaden. Für längere Wege empfehlen wir stabile Wanderschuhe mit griffiger, rutschfester Sohle. Denken Sie auch an Sonnenschutz und nehmen Sie ein Getränk mit. Ein Liter Wasser ist ideal. Bei längeren Strecken empfehlen wir ein Lunchpaket, da Sie nicht überall eine Einkehrmöglichkeit vorfinden.

### Anfahrt

Von der B41 in die Otto-Decker-Straße, links abbiegen in die Bahnhofstraße, dann in Höhe des

Bahnhofs in die Mainzer Straße und in Höhe des Arbeitsamtes links in die Klotzbergstraße einbiegen. Nun einfach der Beschilderung Richtung Restaurant Kammerhof folgen.

### Parken

Parkmöglichkeit direkt am Startpunkt beim Restaurant Kammerhof, In der Kammer, 55743 Idar-Oberstein

### Öffentliche Verkehrsmittel

Vom Bahnhof aus links der Bahnhofstraße folgen bis zur Abbiegung zur Fußgängerbrücke Weinsau. Von dort weiter der Beschilderung der Zuwegung bis zum Startpunkt am Kammerhof (ca. 1,2 km) folgen.

### Weitere Infos und Links

Tourist Information Idar-Oberstein

Hauptstraße 419

55743 Idar-Oberstein

06781 64871

06781 64878






[info@idar-oberstein.de](mailto:info@idar-oberstein.de)

[www.idar-oberstein.de](http://www.idar-oberstein.de)

### Ende der Tour

55743 Idar-Oberstein, In der Kammer, Restaurant Kammerhof

### Eigenschaften

	geologische Highlights		Premiumweg Deutsches Wandersiegel
	Rundtour		Einkehrmöglichkeit
	familienfreundlich		kulturell / historisch

### Autor und Quelle

<b>Autor</b>	Ute Meinhard
<b>erstellt</b>	16.07.2013
<b>geändert</b>	13.03.2019
<b>Quelle</b>	Naheland-Touristik GmbH