

100 Teiche Tour Litschau



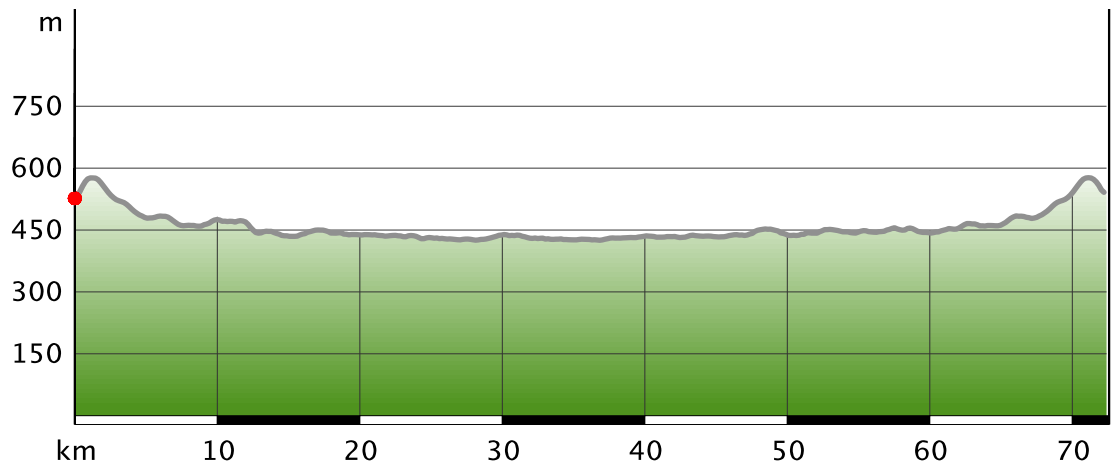
| | | | | | |
|--------------------|-----------|--------------|---------|----------------------|---------------|
| Gütesiegel | STANDARD | Länge | 72,3 km | Schwierigkeit | mittel |
| Bewertungen | ★★★★★ (1) | Höhe | ▲ 314 m | Kondition | ★★★★★ |
| Erlebnis | ★★★★★ | | ▼ 303 m | Technik | ★★★★★ |
| Landschaft | ★★★★★ | Dauer | 6:00 h | | |

| | | | | | | | | | | | | |
|--------------------------------|---|---|---|----------|----------|----------|----------|----------|----------|----------|----------|----------|
| Empfohlene Jahreszeiten | J | F | M | A | M | J | J | A | S | O | N | D |
|--------------------------------|---|---|---|----------|----------|----------|----------|----------|----------|----------|----------|----------|

100 Teiche Tour Litschau

Wegeart

— Länge 72.3 km



Beschreibung

Kurzbeschreibung

Litschau - Trebon (CZ)

Beschreibung

Im Dreieck Gmünd, Luftkurort Litschau und dem Kurort Trebon (CZ) haben die Ausflügler die Möglichkeit, historische Kulturstädte, Schlösser und Sehenswürdigkeiten, Naturgebiete sowie bodenständige Gastronomie so richtig zu genießen.

Start der Tour

Litschau

Wegbeschreibung

Die Wälder halten nicht nur den Wind ab, sondern sorgen auch für Schatten. Der Großteil der Strecke wurde auf verkehrsarme Güter- und Sandwege verlegt. Das sanft hügelige Obere Waldviertel mit dem angrenzenden Südböhmen und der riesigen Teichplatte, von der UNESCO zum biosphärischen Naturschutzgebiet erklärt, ist ein wahres Fahrradparadies für Jedermann. Mit etwas Glück kann man auch mal einen Seeadler, Fischotter oder andere Tiere in freier Natur begegnen. (1/2 Tagestour)

Die Südböhmische Teichplatte ist **besonders familienfreundlich**, da die Strecke sehr flach und durch die Wälder windgeschützt ist.

Tipp des Autors

Wählen Sie eine individuelle Radstrecke, vom sehr

gut ausgeschilderten CZ-Radnetz. Optional: Zugverbindung mit dem Bike von Ceske Velenice (Gmünd 3) - Majdalena - Trebon oder Trebon – Ceske Velenice.

Anfahrt

Von St. Poelten kommend S33 nach Krems, weiter auf B37 bis Rastefeld, B38 bis Zierings, über Doellersheim und Allentsteig auf B5, B5 bis Eisgarn, dort links Richtung Litschau.

Von Wien kommend A22 bis Ausfahrt Stockerau Nord, weiter auf B4 Richtung Horn, in Horn auf B5, B5 bis Eisgarn, dann links Richtung Litschau.

Von Westen kommend A1 bis Ausfahrt A7, weiter auf A7, dann weiter auf B310 Richtung Zwettl, bei Freistadt auf B38, bei Karlstift auf B41, bei Schrems auf B2, dann über Brand, Finsternau, Gopprechts und Schönau nach Litschau.

Weitere Infos und Links

Waldviertel Tourismus

3910 Zwettl, Sparkassenplatz 1/2/2

(T) +43 2822 54109

(E) info@waldviertel.at

(I) www.waldviertel.at

Verein Fun & Bike Oberes

Waldviertel/Suedboehmen

3874 Litschau, Stadtplatz 53

Sevicehotline: (T) +43 664 9411868

April-Oktober von 10 - 18 Uhr

(E) info@funbiketrails.com

100 Teiche Tour Litschau

(I) www.funbiketrails.com

Ende der Tour

Litschau

Eigenschaften



Rundtour



familienfreundlich

kulturell / historisch


Interessante Punkte



Hoteldorf Königsleitn

Buchenstraße 1

3874 Litschau


 +43 2865 5393-0



Strandbad Herrensee

Strandbadstraße 19

3874 Litschau

 +43 2865 5385



Yupitaze Fischtextil

Reitzenschlag 24

3874 Litschau

 +43 664 1108589



Landgasthof Oppolzer

Schandachen 4

3874 Litschau

 +43 664 3204930



Frühstückspension Schrammelhof

Hörmannser Strasse 3

3874 Litschau



Biohof Hammerschmidt

Hörmanns 9

3874 Litschau


 +43 664 1665877



Golfresort Haugschlag

Haugschlag 160

3874 Haugschlag

 +43 2865 8441

Autor und Quelle

Autor Waldviertel Tourismus

erstellt 26.04.2012

geändert 01.12.2017

Quelle Waldviertel Tourismus

