

Traumfädchen Paradiesweg Polch

Gütesiegel	STANDARD	Länge	7,2 km	Schwierigkeit	leicht
Bewertungen	★★★★☆ (8)	Höhe	▲ 101 m	Kondition	★★★★☆
Erlebnis	★★★★☆		▼ 101 m	Technik	★★☆☆☆
Landschaft	★★★★☆	Dauer	2:15 h		

Empfohlene Jahreszeiten J F M A M J J A S O N D

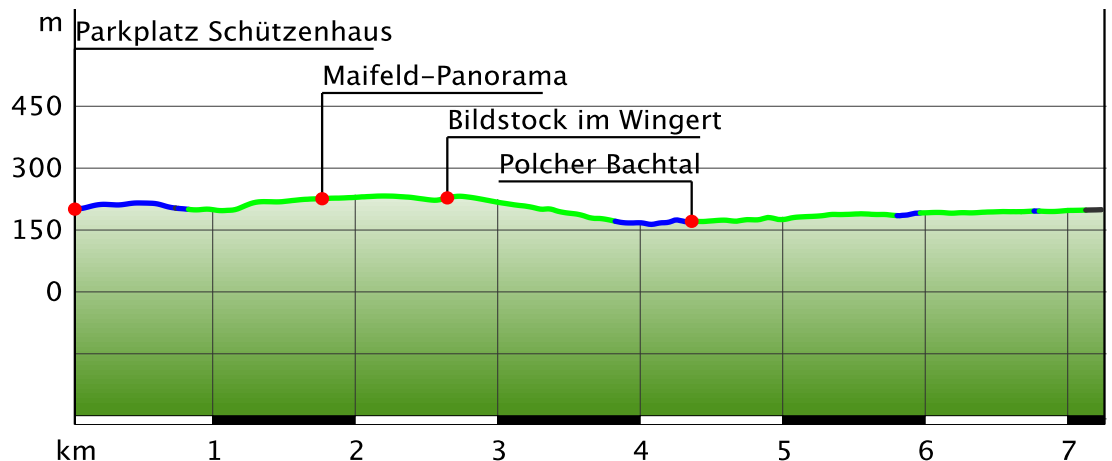


???:copyright.default???

Traumfädchen Paradiesweg Polch

Wegeart

— Asphalt	0.2 km
— Schotterweg	1.5 km
— Weg	5.5 km



Beschreibung

Kurzbeschreibung

Entspannt geht es auf naturbelassenen Wegen durch Feld und Flur und entlang des idyllischen Polcher Baches nach Polch. Einmalig sind die Fernsichten über das Maifeld und auf die Vulkankegel der Osteifel.

Beschreibung

Die Highlights entlang des Weges:

- Maifeld-Panorama
- Polcher Bachtal
- Naturbelassene Wege durch Felder und Flur
- Aussicht auf Vulkane der Osteifel
- Naturschutzgebiet

Start der Tour

56751 Polch, Parkplatz an der Schützenhalle (Am Blumenberg)

Wegbeschreibung

Am Parkplatz des Schützenhauses Polch beginnt die entspannte Rundtour auf dem Paradiesweg Polch. Am schönsten kann man die Fernsichten genießen, wenn man im Uhrzeigersinn wandert. Daher läuft man vom Schützenhaus zunächst auf bequemem Weg durch ein Wäldchen bergan, bevor nach leichtem Anstieg erstmals Felder den Weg säumen. Mit einigen Schlenkern erobert man das Plateau um den Blumenberg und hat dabei Kaan, einen Ortsteil

von Polch, bestens im Blick. Sanft führt die Route hinunter zu einer Nebenstraße. Nach deren Querung sorgen ein Wäldchen sowie Gehölze für Abwechslung, während es Schritt für Schritt mit einigen Richtungswechseln bergan geht. Es sind die Umgebungen von Uhlenberg und Kuckertsberg, die nun auf stets naturbelassenen Wegen erkundet werden. Diese Passage des Paradiesweges ist von herrlichen Weitblicken über das Maifeld geprägt. Weite Felder flankieren den Weg und der Blick schweift nahezu unbegrenzt umher. Markant zeichnet sich die Stiftskirche von Münstermaifeld ab und am Horizont reihen sich die typischen Kegelberge der Osteifel auf, was man besonders nach 1.7 km von einer geschwungenen Waldliege an der Hangkante (50 m Abstecher vom Weg) auskosten kann.

Mitten in der offenen Flur streckt ein knorriger Baum seine Krone gen Himmel und wenig später knickt die Route sanft abwärts. Ein Rastplatz bietet eine Logenaussicht, bevor es mit einigen Windungen talwärts geht.

Unten angelangt ist es der Polcher Bach, der nun mit Wiesen und Gehölzen für ein kurzweiliges Rahmenprogramm sorgt. Auch Felsen säumen ab und an den Weg und geben Einblick ins uralte Grundgebirge der Region. Immer wieder rückt aber der kleine Bach in den Fokus.

Wer möchte und kein Problem mit zusätzlichen Höhenmetern hat, kann nach 4.7 km einen Pfadabstecher hinauf zum Kolpingkreuz

Traumfädchen Paradiesweg Polch

unternehmen, wo nach 250 m zwei Bänke zum Genießen der Aussicht einladen.

Als schließlich die Gehölze zurückweichen, wechselt der Paradiesweg auf die andere Bachseite und führt nun wieder mitten durch Felder Richtung Polch. Markant ragen voraus die beiden Kirchtürme wie Landmarken empor.

Nahe der Döllermühle wird erneut die Straße nach Kaan gequert, bevor es nah am Bach (und schließlich auch noch einmal über den Bach) zurück zum Schützenhaus geht, wo sich der Kreis dieser enorm aussichtsreichen Rundwanderung durch ein kleines Paradies nach 7.2 km schließt.

Bitte beachten Sie:

HUNDE ANLEINEN! Das Traumfädchen verläuft durch ein Vogel- und Naturschutzgebiet. Deshalb besteht Anleinplicht für Hunde. Diese dient dem Schutz rastender und brütender Vögel und wild lebender Tiere. Hundekot ist vom Hundehalter zu beseitigen. Vielen Dank für die Beachtung und Rücksichtnahme!

Tipp des Autors

Genießen Sie weitere Premium-Spazierwanderwege - unserer Traumfädchen im Rhein-Mosel-Eifel-Land.

Ausrüstung

Die Traumfädchen sind nicht für Kinderwagen oder Rollatoren geeignet.

Sicherheitshinweise

Allgemeine Sicherheitshinweise:

Sicherheitshinweise - Sicheres Wandern auf den Traumfädchen

Wanderer wünschen sich schmale Pfade, naturnahe Wege (über Waldboden, Graspfade oder entlang von Bachläufen) und felsige Anstiege, die zu spektakulären Aussichten führen. Dabei ist es selbstverständlich, dass solche Wege mit besonderer Aufmerksamkeit begangen werden müssen.

Was Sie bei Ihrer Wanderung beachten sollten:

- Tragen Sie witterungsangepasste, zweckmäßige

- Planen Sie Ihre Wanderung mit angemessenen Pausen und gehen Sie sparsam mit Ihren Kräften um.
- Nehmen Sie ausreichend Flüssigkeit mit. Es sind nicht überall Einkehrmöglichkeiten vorhanden.
- Bitte ziehen Sie angemessene Wanderschuhe an, welche Ihnen ausreichend Halt auch auf schlüpfrigen und steilen bzw. felsigen und unebenen Wegen geben.
- Sollten Sie bei bestimmten Wegeabschnitten der Meinung sein, dass diese für Sie nicht begehbar sind, dann sollten Sie diese umgehen bzw. umkehren. Gerade bei widrigen Wetterverhältnissen kann es bei naturnahen Wegen zu matschigen und rutschigen Passagen kommen.
- Besonders im Herbst ist auch darauf zu achten, dass das am Boden liegende Laub Unebenheiten, Wurzeln, Steine oder Löcher im Weg verdecken kann.
- Mit Wegebeeinträchtigungen dieser Art müssen Sie rechnen, wenn Sie eine Wanderung unternehmen.
- Informieren Sie sich vor Ihrer Wanderung im Internet unter www.traumpfade.info/wegemanagement, ob das von Ihnen zu wandernde Traumfädchen evtl. gesperrt ist, ob möglicherweise Umleitungen vorliegen, ob Wegebaumaßnahmen geplant oder bspw. Holzfällarbeiten oder sonstige Störungen bestehen.
- Empfohlene Wandermonate: April bis Oktober.

Literatur

Ein Schöner Tag "traumpfädchen", Ulrike Poller & Wolfgang Todt, ISBN: 978-3-942779-49-4

Karte/Karten

Freizeitkarte Mosel "Maifeld und Untermosel" (1:25 000), ISBN: 978-3-944620-16-9

Anfahrt

A 48 Abfahrt Polch – gegenüber der Tankstelle abbiegen auf August-Horch-Straße – durch den Kreisel auf Justus-von-Liebieg-Straße – links

Traumfädchen Paradiesweg Polch

abbiegen zum Parkplatz an der Schützenhalle
56751 Polch, Parkplatz an der Schützenhalle (Am
Blumenberg)

Parken

56751 Polch, Parkplatz an der Schützenhalle (Am
Blumenberg)

Zuweg: 56751 Polch-Kaan, Parkplätze an der Kirche
(Rüberer Straße)

Öffentliche Verkehrsmittel

Bus: Zielhaltestelle: Polch Maifeldhalle oder Polch
Vor Geisenach (Laufzeit ca. 15 Minuten – Strecke ist
nicht ausgeschildert)

353 (Mo – So) Koblenz – Ochtendung – Polch

337 (Mo – So) Mayen – Polch - Hatzenport

www.vrminfo.de

Weitere Infos und Links

Tourist-Information Maifeld, Tel.: 02605/9615026,
info@maifeldurlaub.de www.maifeldurlaub.de

Projektbüro Traumfäden, Tel.: 0261/108419,
info@traumfaden.info, www.traumfaden.info

Traumfäden-App

Traumfäden-App für iOS

[App bei iTunes herunterladen](#)

Traumfäden-App für Android

[App bei Google play herunterladen](#)

Ende der Tour

56751 Polch, Parkplatz an der Schützenhalle (Am
Blumenberg)

Eigenschaften

faunistische
Highlights



Premiumweg
Deutsches
Wandersiegel



Rundtour



familienfreundlich

botanische Highlights


Interessante Punkte

Parkplatz Schützenhaus

Hotel-Restaurant Zur Post

Mayener Straße 26

56753 Welling

 (0049) 2654 6311

Parkplatz an der Kirche

Maifeld-Panorama


Bildstock im Wingert

Polcher Bachtal

Bauernschmause Hofcafé

St. Georgenstraße 34


56751 Polch

 02654 6171

Die kleine Bauernschmause

St. Georgenstraße 34

56751 Polch

 (0049) 26546171

Autor und Quelle

Autor	Nicole Pfeifer
erstellt	29.01.2018
geändert	21.02.2019
Quelle	Rhein-Mosel-Eifel-Touristik