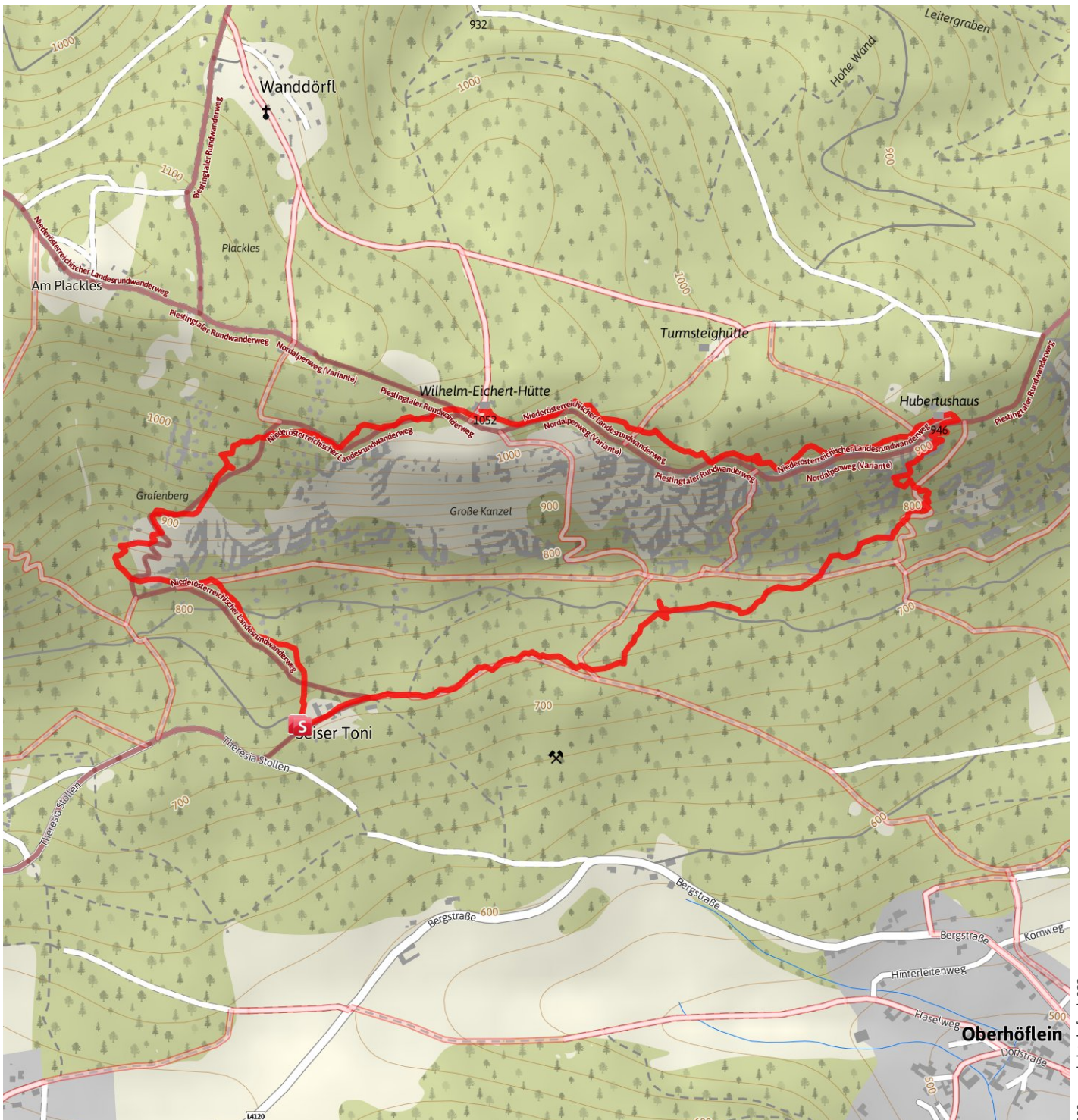


## Springelessteig Runde "Panorama Höhenweg"

<b>Gütesiegel</b>	STANDARD	<b>Länge</b>	4,8 km	<b>Schwierigkeit</b>	<b>schwer</b>
<b>Bewertungen</b>	☆☆☆☆☆ (0)	<b>Höhe</b>	▲ 351 m	<b>Kondition</b>	☆☆☆☆☆☆
<b>Erlebnis</b>	☆☆☆☆☆		▼ 347 m	<b>Technik</b>	☆☆☆☆☆
<b>Landschaft</b>	☆☆☆☆☆	<b>Dauer</b>	2:00 h		

**Empfohlene Jahreszeiten** J F M A M J J A S O N D

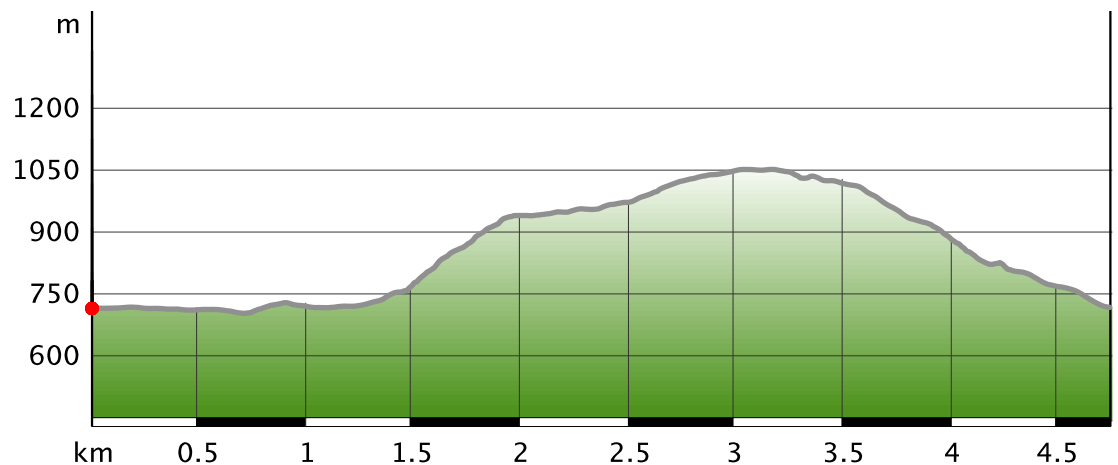


???:copyright.default???

## Springlessteig Runde "Panorama Höhenweg"

Wegeart

— Länge 4.8 km




### Beschreibung

#### Beschreibung

Für geübte Wanderer mit entsprechender Ausrüstung bieten sich 2 Einstiegsmöglichkeiten. H5 Pension Seiser Toni, und H5a Wandererparkplatz Zweiersdorf. Beide führen durch den Wald ansteigend bis zum Wandfußsteig und weiter über den Springlessteig, welcher durch Leiter und Seile gesichert ist, zum Hubertushaus. An der Felsenkante entlang mit herrlichem Fernblick zum Rastplatz Naglkreuz, weiter zur Wilhelm Eichert Hütte. Abwärts über lockeren Schotterboden mit teilweise starkem Gefälle zum Start.

### Eigenschaften

 Rundtour

### Autor und Quelle

**Autor** Katrin Zeleny  
**erstellt** 15.11.2017  
**geändert** 26.02.2018  
**Quelle** Wiener Alpen in Niederösterreich -  
 Schneeberg Hohe Wand

