

## Schneeberg-Strecke



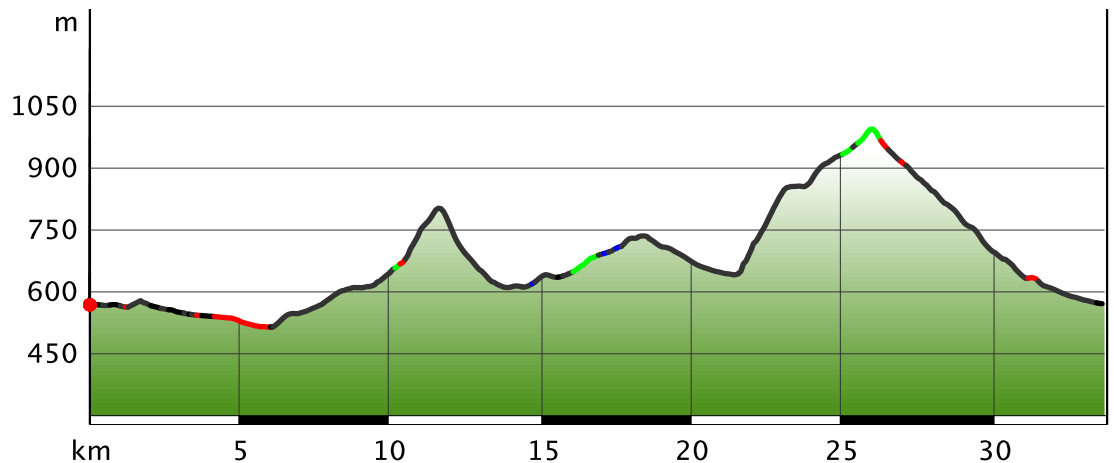
<b>Gütesiegel</b>	STANDARD	<b>Länge</b>	34,0 km	<b>Schwierigkeit</b>	<b>schwer</b>
<b>Bewertungen</b>	★★★★★ (1)	<b>Höhe</b>	▲ 831 m	<b>Kondition</b>	★★★★★
<b>Erlebnis</b>	★★★★★		▼ 824 m	<b>Technik</b>	★★★★★
<b>Landschaft</b>	★★★★★	<b>Dauer</b>	2:30 h		

<b>Empfohlene Jahreszeiten</b>	J	F	M	<b>A</b>	<b>M</b>	<b>J</b>	<b>J</b>	<b>A</b>	<b>S</b>	<b>O</b>	<b>N</b>	<b>D</b>
--------------------------------	---	---	---	----------	----------	----------	----------	----------	----------	----------	----------	----------

## Schneeberg-Strecke

### Wegeart

— Asphalt	25.5 km
— Schotterweg	0.5 km
— Weg	2.1 km
— Pfad	3.2 km
— Straße	2.6 km



## Beschreibung

### Kurzbeschreibung

Die Schneebergstrecke ist die Tour in Puchberg, die fast den ganzen Talkessel umrundet. Auf Schotterstraßen und Asphaltstraßen biken Sie am Fuße des Schneeberges in angenehmer, natürlicher Atmosphäre.

### Beschreibung

Direkt im Kurpark beim Tourismusbüro steigen Sie in die MTB-Tour ein. Entlang der Neunkirchner Straße bis nach Edenhof, von da rechts abbiegen nach Rohrbach im Graben. In Richtung Hengsthütte durch das Arbestal. Auf dem Hauslitzsattel können Sie entscheiden die Tour weiter zu fahren oder einen Abstecher zur Hengsthütte zu machen. Das sind zusätzlich 200 Höhenmeter. Wieder im Ort vorbei an der Galerie Voka zur Hubertuskapelle und durch die Au nach Schneebergdörfel. Im Schneebergdörfel über den Lehrweg nach Losenheim, Sonnleiten und Unternberg. Entlang des Langseitenweges auf die Mamauwiese über die Schoberalm und durch das haltbertal nach Puchberg.

### Start der Tour

Tourismusbüro Puchberg, Sticklergasse 3

### Wegbeschreibung

Direkt vom Ortskern in Richtung Neunkirchen, im Ortsteil Edenhof rechts nach Rohrbach im Graben. In Rohrbach rechts, Arbestal, Hengst, zurück in den Ort (Galerlie VOKA), links Hubertuskapelle, Knipflitz,

Schneebergdörfel. Im Schneebergdörfel rechts nach Losenheim, rechts durch den Ortsteil Sonnleiten, links über den Langseitenweg auf die Mamauwiese. Über die Schoberalm durch das Haltbertal nach Puchberg.

### Tipp des Autors

Diese sehr schöne Tour ist durch ihre Länge eine sehr anspruchsvolle. Bergaufpassagen wechseln mit rasanten Abfahrten und wunderbaren Ausblicken auf den Schneeberg und den Talkessel von Puchberg.

### Ausrüstung

Bei Ausfahrten empfehlen wir einen Radhelm zu tragen. Tragen Sie passende Kleidung und festes Schuhwerk. Denken Sie an Regen- und Sonnenschutz. Nehmen Sie ausreichend zu trinken mit.

### Sicherheitshinweise

Ein Teil der Strecke befindet sich auf Landes- und Gemeindestraßen - bitte StVO beachten. Für den anderen Teil der Strecke gilt ebenfalls die STVO wobei dies auch markierte Wanderwege sind und man besondere Rücksicht auf die Wanderer nehmen muss.

### Anfahrt

von der A2 Richtung Puchberg am Schneeberg

### Parken

Direkt bei der Schneeberghalle im Kurpark beim

## Schneeberg-Strecke

Startpunkt der Tour.

### Öffentliche Verkehrsmittel

Mit dem Zug von Wien oder Wiener Neustadt nach Puchberg am Schneeberg.

Mehr Infos unter [www.oebb.at](http://www.oebb.at)

### Ende der Tour

Tourismusbüro Puchberg, Sticklergasse 3

### Eigenschaften

aussichtsreich



Rundtour


### Interessante Punkte



Bahnhof Puchberg am Schneeberg

Bahnhofplatz 1

2734 Puchberg am Schneeberg


 +43 (0) 2636 / 3661-20



Gasthof Pension Schmirll

Muthenhofer Straße 8

2734 Puchberg am Schneeberg


 +43 2636 2277



Gasthof-Reitstall HALMERHOF

Schneebergstraße 120

2734 Puchberg am Schneeberg


 +43 2636 2467



Gasthof Zum Schneeberg

Schneebergstraße 199

2734 Puchberg am Schneeberg

 +43 2636 2112

### Autor und Quelle

**Autor** Monika Gschaider

**erstellt** 11.08.2016

**geändert** 07.05.2017

**Quelle** Wiener Alpen in Niederösterreich -  
Schneeberg Hohe Wand

### Bilder



Biken in Puchberg

Autor Monika Gschaider

Quelle Wiener Alpen in Niederösterreich - Schneeberg Hohe Wand

