

Traumschleife LandZeitTour

<b>Gütesiegel</b>	STANDARD	<b>Länge</b>	8,1 km	<b>Schwierigkeit</b>	leicht
<b>Bewertungen</b>	★★★★☆ (21)	<b>Höhe</b>	▲ 82 m	<b>Kondition</b>	★★☆☆☆
<b>Erlebnis</b>	★★★★☆		▼ 82 m	<b>Technik</b>	★★☆☆☆
<b>Landschaft</b>	★★★☆☆	<b>Dauer</b>	3:00 h		

Empfohlene Jahreszeiten **J F M A M J J A S O N D**

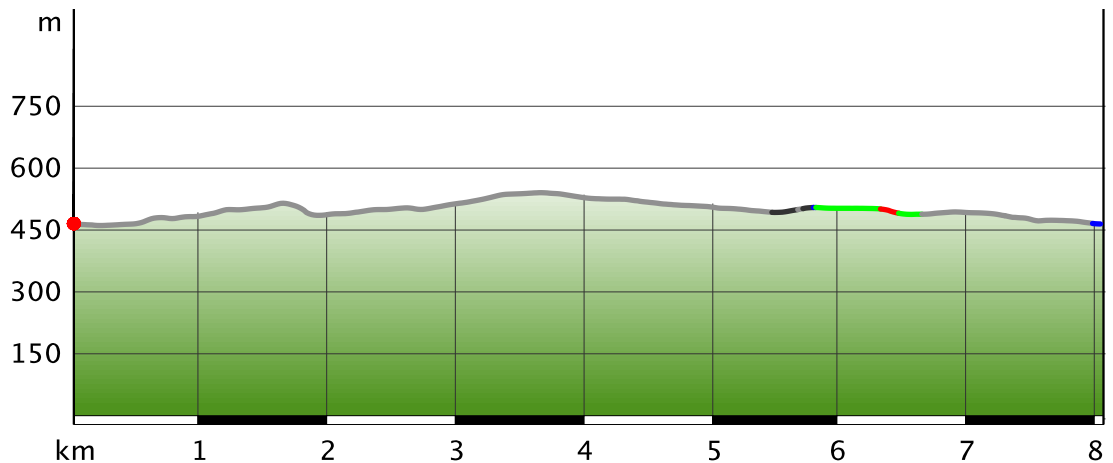


???:copyright.default???

## Traum Schleife LandZeitTour

### Wegeart

— Asphalt	0.3 km
— Schotterweg	0.1 km
— Weg	0.7 km
— Pfad	0.1 km
— Unbekannt	6.2 km



## Beschreibung

### Kurzbeschreibung

Die Wanderung führt meist durch offene Landschaft über Wiesen und Feldwege rund um das Dorf Hinzerath. Höhepunkte sind die ehemalige Wasserburg Baldenau sowie die Arnikaschleife durchs Quellmoor im oberen Dhrontal. Die Traum Schleife belegte bei der Wahl zu „Deutschlands schönstem Wanderweg 2017“ in der Kategorie „Touren“ den 2. Platz. Die Wanderung ist abwechslungsreich und familienfreundlich.

### Beschreibung

Die Kombination aus Natur, Skulpturen und Informationstafeln, sowie der romantischen Burgruine Baldenau – 1982/83 Filmkulisse im Heimateros von Edgar Reitz – machen diese Tour einfach einzigartig. Besonders zu erwähnen ist die Arnikaschleife im Quellmoor des oberen Dhrontals. Hier ist auch ein Geocache (moderne Schatzsuche) angelegt.

Die Wegführung, die teilweise über Fuß- und Bohlenwege sowie Holzstege führt, vermittelt ein hohes Maß an Landschaftserleben. Über Schautafeln und Ringbücher werden zudem wichtige Etappen der Landschaftsgeschichte von der Römerzeit über das Mittelalter zur Zeit des Kurfürsten Balduin von Luxemburg bis hin zur Gegenwart skizziert. Schwerpunkt ist dabei die Entwicklung ökologisch wertvoller Biotope durch die bäuerliche Landwirtschaft und deren Sicherung für die Zukunft.

Die Tour ist gleichzeitig als Zeitreise zu verstehen. Ein Alleinstellungsmerkmal bieten die lebensgroßen Figuren entlang des Themenweges, die von Künstlern aus der Region entworfen wurden und wichtige Tätigkeiten bestimmter Berufsgruppen für die Landschafts-entwicklung symbolisieren.

Der Weg wurde vom Deutschen Wanderinstitut mit 67 Erlebnispunkten zertifiziert.

### Start der Tour

Parkplatz Ruine Burg Baldenau (Eingangstor)

### Wegbeschreibung

Startpunkt der Tour ist am Eingangstor der Ruine Burg Baldenau, der einzigen Wasserburg im Hunsrück. Von dort wandern wir über Feuchtwiesen entlang der Quellbäche der Dhron, überqueren die Kreisstraße und steigen über hügeliges Gelände auf zur Hundheimer Quellmulde. Über weitere Feldwege vorbei an den Infotafeln Schafzucht und Rinderzucht streifen wir den Ortsrand von Hinzerath und gehen über freie Feldfläche mit flurbereinigten Feldern. Geradeaus erblicken wir den Stumpfen Turm von Hinzerath, einen ehemaligen Signalturm der Burgruine Baldenau. Dort gegenüber auf der anderen Straßenseite befindet sich der Archäologiepark Belginum. Wir aber biegen nach rechts ab und streben dem Waldrand zu. Hier in der Nähe der römischen Fernstraße wird diese Zeit an einer Schautafel dargestellt. Weiter geht es durch einen abenteuerlichen Wald und vorbei an Feuchtwiesen wieder zurück zur Ortsmitte von Hinzerath.

## Traumschleife LandZeitTour

Wir wandern aus dem Ort heraus nach kleinem Anstieg geradeaus über Wiesen und Felder. Kurz nach Eintauchen in den Wald steigen wir zu einem kleinen Bachlauf hinab und sehen die Ruine einer ehemaligen Mühle. Der Pfad führt uns weiter durch den Wald hinauf auf eine weitere Wiesenfläche. Hier durchqueren wir auf einem sich stetig schlängelnden Pfädchen das Areal des EU Life Projektes "Arnikawiesen". Anschließend wandern wir auf einem breiten Weg weiter zum ökologisch wertvollen Biotop der Arnikaschleife mit Infotafeln zu Flora, Fauna und Kreislauf des Lebens. Über Stege geht es durch das Quellmoor zur Burg Baldenau.

### Tipp des Autors

Im Anschluss an die Wanderung unbedingt noch den **Archäologiepark Belginum** besuchen.

Nicht nur das 2002 eröffnete Museum bietet die Möglichkeit, römisches Leben zu entdecken. Im Außenbereich werden durch anschauliche Tafeln die geographische Situation des römischen Dorfes (vicus), die Entfernung zum Gräberfeld und die Lage des ehemaligen Tempelbezirks verdeutlicht.

Adresse: Archäologiepark Belginum, Keltenpark 2, 54497 Morbach-Wederath, Tel. :06533/ 957630.

**Geocache - Schatzsuche:** Zum Geocache in der Arnikaschleife gibt es Informationen in der Tourist-Information Morbach. GPS-Geräte können gegen Kautions- und eine Bearbeitungsgebühr in Höhe von 5,00 Euro ausgeliehen werden.

### Ausrüstung

Festes Schuhwerk (Wanderschuhe) wird dringend empfohlen.

### Sicherheitshinweise

Die Traumschleifen haben teilweise steile, schwierige und bei Regen- oder Winterwetter rutschige Passagen. Deshalb sind Trittsicherheit und gute Kondition unbedingte Voraussetzungen zum Erwandern dieser Premiumrundwanderwege.

### Literatur

Traumschleifen Premium-Wanderwege Band 2 Ost  
Herausgeber: Projektbüro Saar Hunsrück Steig

### Anfahrt

B 327 Hunsrückhöhenstraße, Abfahrt L 159  
Hinzerath

Navigation: Baldenau, 54497 Morbach-Hundheim

### Parken

Parkplatz Burgruine Baldenau

Parkplatz Bürgerhaus in Hinzerath

### Weitere Infos und Links

Tourist-Info Morbach, Bahnhofstraße 19, 54497 Morbach

Tel. 06533 71117, [www.morbach.de](http://www.morbach.de)





Hunsrück-Touristik GmbH, Gebäude 663, 55483 Hahn-Flughafen

Tel. 06543 507700, [www.hunsruecktouristik.de](http://www.hunsruecktouristik.de)

### Ende der Tour

Parkplatz Ruine Burg Baldenau (Eingangstor)

### Eigenschaften

	aussichtsreich		faunistische Highlights
	Premiumweg Deutsches Wandersiegel		familienfreundlich
	kulturell / historisch		botanische Highlights


### Interessante Punkte

Ruine Baldenau

Archäologiepark Belginum

Keltenstr. 2

54497 Morbach-Wederath

 +49 6533 957630


Der stumpfe Turm

Kirche

Café Pause - Das kleine Stubencafé

Striegelsbungert 6

54497 Morbach-Hinzerath

 (0049) 06533 3475

### Autor und Quelle

<b>Autor</b>	Iris Müller
<b>erstellt</b>	16.03.2011
<b>geändert</b>	20.02.2019
<b>Quelle</b>	Hunsrück-Touristik GmbH