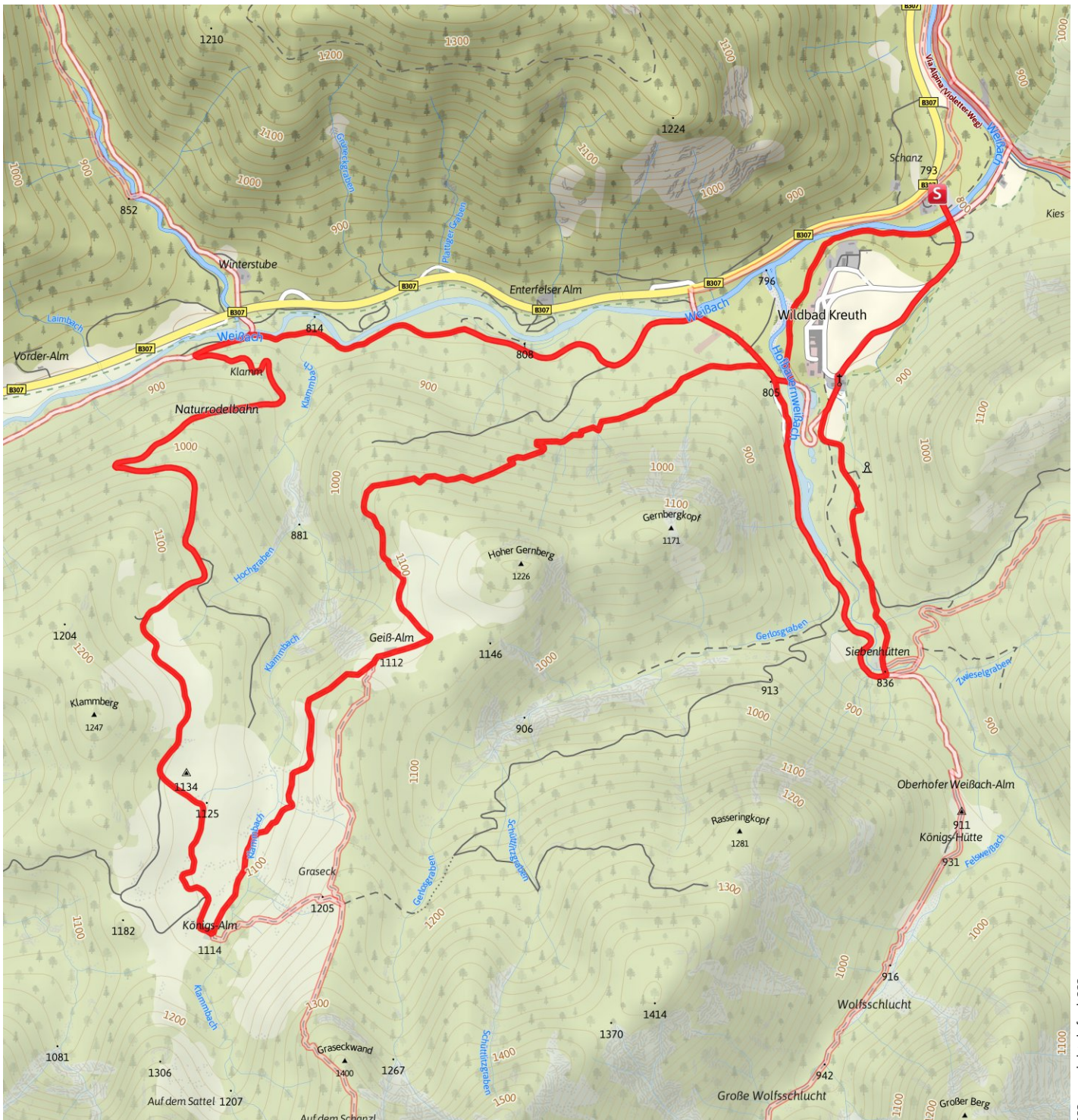


Genustrautour Siebenhütten und Königsalm

Gütesiegel	STANDARD	Länge	14,3 km	Schwierigkeit	mittel
Bewertungen	★★★★☆ (1)	Höhe	▲ 648 m	Kondition	★★★★☆
Erlebnis	★★★★★	▼ 647 m		Technik	★★★★☆
Landschaft	★★★★★	Dauer	5:00 h		

Empfohlene Jahreszeiten J F M A M J J A S O N D

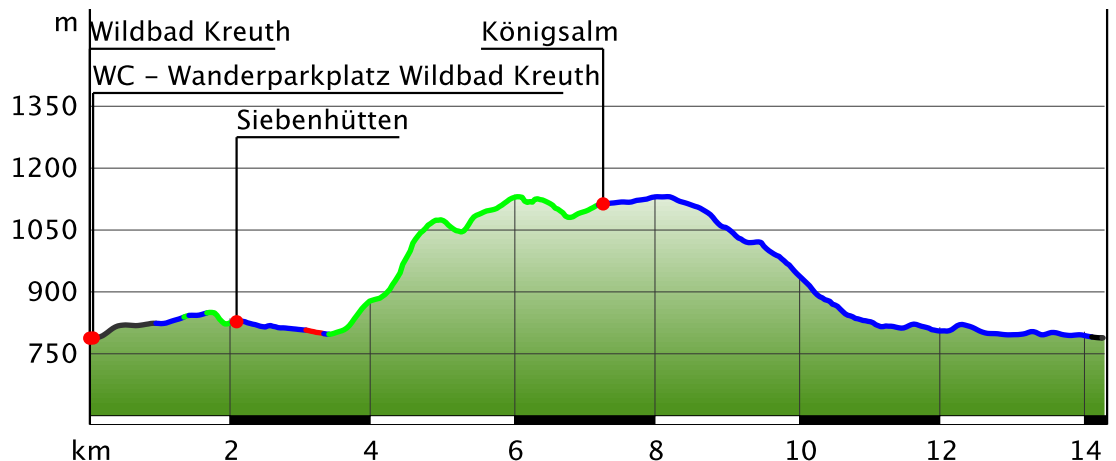


???:copyright.default???

Genusstraumtour Siebenhütten und Königsalm

Wegeart

— Asphalt	0.9 km
— Schotterweg	8.7 km
— Weg	4.3 km
— Pfad	0.2 km
— Straße	0.2 km



Beschreibung

Kurzbeschreibung

Wandertour mit Besichtigung historischer Almhütten. Man kann auch nur die Siebenhüttenrunde gehen, dann ist es ideal als Wanderung mit Kindern.

Beschreibung

Hoher Pfadanteil

Erster Teil super geeignet für Kinder (Einkehr Siebenhütten)

Oben dann Almgebiet

Im Sommer planschen in den Gumpen möglich

Viele Spielmöglichkeiten

Start der Tour

Wanderparkplatz Wildbad Kreuth

Wegbeschreibung

Ausgangspunkt unserer Wandertour ist der Parkplatz Wildbad Kreuth. Über einen befestigten Weg laufen wir zur Gastwirtschaft "Altes Bad". Von hier aus gelangen wir auf den Wanderweg 615 zur Alm Siebenhütten. Auf diese Almhütte kehrte einst der Kiem Pauli, Sammler und Bewahrer originaler Volksmusik, ein, um zu musizieren. Hinter der Alm marschieren wir über eine Brücke, biegen dann nach rechts ab (502) und gelangen entlang der Hofbauernweißbach talauswärts bis zur Abzweigung des Wegs zum Schildenstein und zur Königsalm (615). Erst noch flach, steigt der Pfad bald im Bergwald westlich an, bis wir die Geißalm mit ihrer

etwa 40 Meter langen, gemauerten Hütte erreichen. Auf der ursprünglichen „Goßalm“ war die hier gewonnene Ziegenmolke ein gefragtes Kurmittel im Wildbad. Von der Weggabelung nach der Geißalm wählen wir den rechts abzweigenden, unteren Weg zur Königsalm (615a). Er führt uns ohne große Mühe im Klammgraben taleinwärts, über den Bach und südlich zur in der Weidezeit bewirtschafteten Königsalm mit ihrer 46 Meter langen Hütte. Die Königsalm ist ein Musterbeispiel für alpenländisches Bauen. Das daneben stehende Kavaliershhaus wurde unter König Max I. Joseph errichtet, der es gern nutzte. Oberhalb der Molkekammer hatte er sich einen Salon einrichten lassen. Er betrieb eine Fleckviehherde mit ungefähr 60 Tieren. Auch heute noch kann man in dieser Alm alles Wissenswerte über das „Kaasmachen“ erfahren. Hier sollten wir unbedingt eine Brotzeit mit den leckeren Almerzeugnissen genießen. Von der Königsalm geht es für uns im freien Gelände und durch den Wald abwärts (615a). Unten angekommen trifft man auf den Wanderweg 501, der uns entlang der Weißbach flußabwärts zurück nach Wildbad Kreuth bringt.

Tipp des Autors

Die selbstgemachten Kuchen auf der Königsalm

Ausrüstung

Bergschuhe

Sicherheitshinweise

Alle Angaben ohne Gewähr. Das Begehen und Befahren der hier beschriebenen Touren erfolgt auf

Genusstraumtour Siebenhütten und Königsalm

eigenes Risiko.

Karte/Karten

Wanderkarte Tegernsee Schliersee Wendelstein, wasser- und reißfest, erhältlich z.B. in der Tourist Information in Kreuth

Anfahrt

A8 bis Ausfahrt Holzkirchen, über B318 nach Kreuth weiter nach Wildbad Kreuth

Parken

Wanderparkplatz Wildbad Kreuth (gebührenpflichtig)

Öffentliche Verkehrsmittel

Züge der Bayerischen Oberlandbahn verkehren stündlich ab München nach Tegernsee, RVO-Linie 9556 nach Kreuth

Weitere Infos und Links

Von Siebenhütten geht's in die Wolfsschlucht... Geheimnisvoll... Lest doch den neuen Krimi "Wolfsschlucht" von Andreas Föhr. Spannend!

Mit größeren Kindern ist die Wolfsschlucht immer ein interessantes Ziel. Die Wanderung an der Felsweißbach entlang ist besonders an warmen Tagen empfehlenswert.

Ende der Tour

Wanderparkplatz Wildbad Kreuth

Eigenschaften

abwechslungsreich  Rundtour

 Einkehrmöglichkeit  familienfreundlich

kulturell / historisch


Interessante Punkte

Siebenhütten

 **Siebenhütten 1**
83708 Kreuth
 +49 8029 9975983 <http://www.siebenhuetten.de>

Königsalm

 Tipp

 Wildbad Kreuth


 Parkplatz

WC - Wanderparkplatz Wildbad Kreuth

Wildbad 11
83708 Kreuth

Altes Bad

Wildbad Kreuth 2
83708 Kreuth

 +49 8029 304

Fischzucht

 Geißalm

WC - Wanderparkplatz Klamm

83708 Kreuth

 Klamm Aufstieg/Königsalm

Autor und Quelle

Autor Holger Wernet

erstellt 09.05.2008

geändert 22.10.2018

Quelle Kommunalunternehmen Alpenregion
Tegernsee Schliersee