

# Wienerbruck - Ötschergräben - Vorderötscher - Erlaufklause

<b>Gütesiegel</b>	STANDARD	<b>Länge</b>	17,5 km	<b>Schwierigkeit</b>	<b>mittel</b>
<b>Bewertungen</b>	★★★★★ (1)	<b>Höhe</b>	▲ 497 m	<b>Kondition</b>	★★★☆☆
<b>Erlebnis</b>	★★★★★★		▼ 463 m	<b>Technik</b>	★★★☆☆
<b>Landschaft</b>	★★★★★★	<b>Dauer</b>	6:00 h		

Empfohlene Jahreszeiten J F M A M J J A S O N D

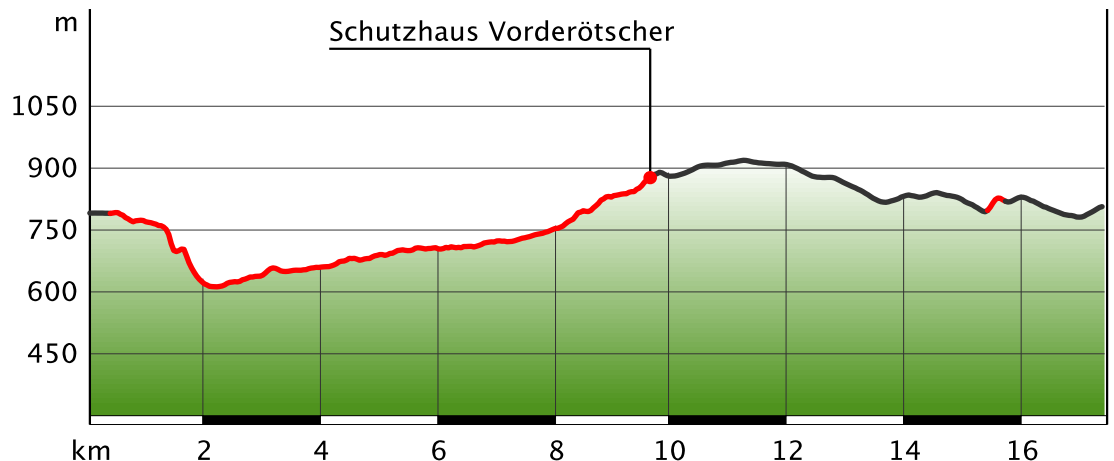


???:copyright:default???

## Wienerbruck - Ötschergräben - Vorderötscher - Erlaufklause

### Wegeart

— Asphalt	7.7 km
— Weg	0.0 km
— Pfad	9.7 km



### Beschreibung

#### Kurzbeschreibung

Schöne Wanderung durch die Ötschergräben. Startend bei der Ötscher-Basis Wienerbruck durch die Ötschergräben und hinauf zum Schutzhaus Vorderötscher.

#### Start der Tour

Wienerbruck

#### Tipp des Autors

Übernachtung im 2014 renovierten Schutzhaus Vorderötscher und am Tag darauf Fortsetzung der Wanderung Richtung Gemeindealpe oder Ötscher/Lackenhof.

#### Ausrüstung

Gutes Schuhwerk

#### Parken

Parkplatz in Wienerbruck

#### Öffentliche Verkehrsmittel

Anreise mit Mariazellerbahn nach Wienerbruck

#### Ende der Tour

Schutzhaus Vorderötscher

### Eigenschaften



geologische  
Highlights  
Erkennungsmöglichkeit

Streckentour

### Interessante Punkte

#### Schutzhaus Vorderötscher




Langseitenrotte 140

3224 Mitterbach am Erlaufsee

 +43 2728 21100 <http://www.vorderoetscher.info>


Wasserfall Mirafall

3224 Mitterbach am Erlaufsee

 +43 3882 4211

Schleierfall in den Ötschergräben

3224 Mitterbach am Erlaufsee

 +43 3882 4211

### Autor und Quelle

**Autor** Mostviertel Tourismus GmbH

**erstellt** 16.09.2014

**geändert** 05.11.2018

**Quelle** Mostviertel Tourismus GmbH