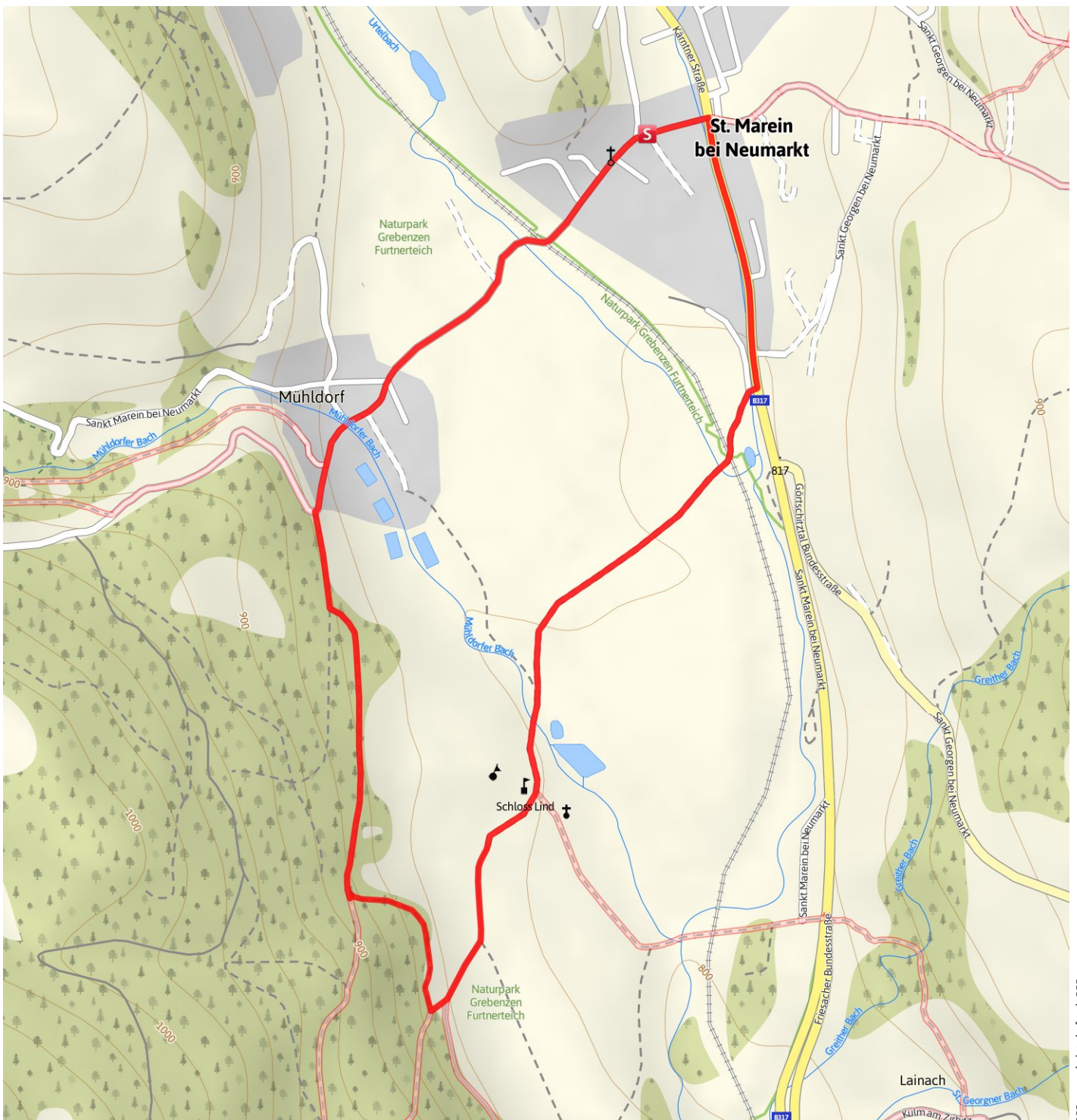


# Schloss Lind Wanderung

<b>Erlebnis</b>	★★★★☆	<b>Länge</b>	4,2 km	<b>Schwierigkeit</b>	<b>leicht</b>
<b>Landschaft</b>	★★★★☆	<b>Höhe</b>	▲ 79 m	<b>Kondition</b>	★★☆☆☆
			▼ 79 m	<b>Technik</b>	☆☆☆☆☆
		<b>Dauer</b>	1:09 h		

**Empfohlene Jahreszeiten** J F M **A M J J A S** O N D

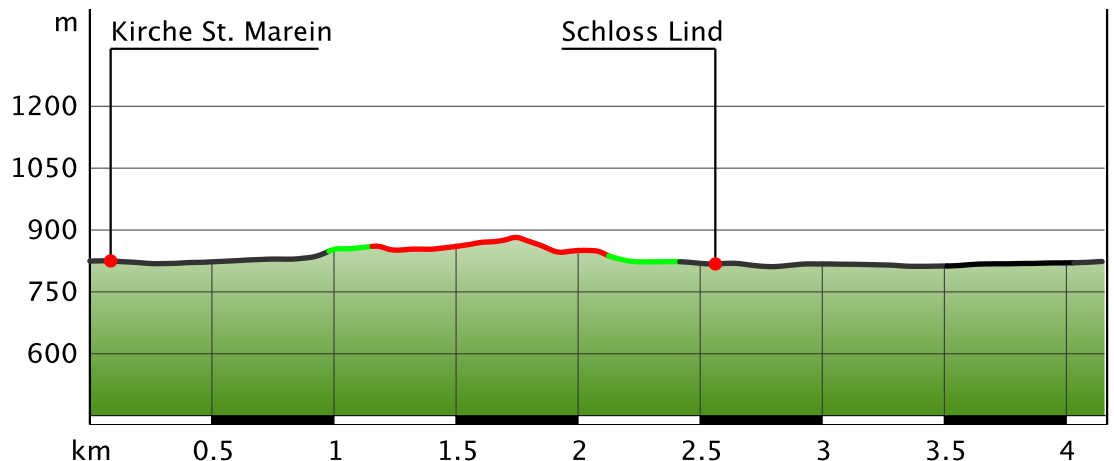


???:copyright.default???

## Schloss Lind Wanderung

### Wegeart

— Asphalt	2.2 km
— Weg	0.5 km
— Pfad	1.0 km
— Straße	0.5 km



## Beschreibung

### Kurzbeschreibung

Die 4,8 km lange Wanderung führt uns durch St. Marein.

### Start der Tour

St.Marein NaturLeseGarten

### Wegbeschreibung

Wir starten beim NaturLese Garten in St. Marein und gehen bei der Kirche vorbei Richtung Mühldorf. In Mühldorf an der Kreuzung halten wir uns zuerst nach links und dann geradeaus. Wir folgen der Beschilderung durch den Wald Richtung Schloss Lind. Beim Schloss Lind angekommen können wir das "Andere Heimatmuseum" besuchen. Danach gehen wir geradeaus Richtung Startpunkt. Wenn wir an der Bundesstraße angekommen sind, gehen wir nach links dem Gehweg entlang zu unserem Startpunkt.

### Tipp des Autors

Schloss Lind:  
[www.kultur.steiermark.at/cms/beitrag/10089129/7716775/](http://www.kultur.steiermark.at/cms/beitrag/10089129/7716775/)

### Ausrüstung

gutes Schuhwerk, Trinkflasche

### Karte/Karten

Wanderkarten erhältlich in den Informationsbüros:  
 Naturparkzentrum Neumarkt Hauptplatz 4 A-8820

Neumarkt [info@natura.at](mailto:info@natura.at) Tel. +43 (0)3584 / 2005  
 Infobüro im Stift St. Lambrecht Hauptstraße 1 A-8813 St. Lambrecht [lambrecht@natura.at](mailto:lambrecht@natura.at) Tel. +43 (0)3585 / 2345

### Anfahrt

Mit dem Auto aus Deutschland

Von München über die A8 Richtung Salzburg. Von Salzburg auf der A10 Tauernautobahn bis St. Michael im Lungau. Auf der B 96 nach Tamsweg, dann weiter über die B 95 nach Predlitz. Die B 97 führt über Stadl/Mur nach Murau. Dort im Kreisverkehr Richtung St. Lambrecht bis zum Murauer Bahnhof und weiter Richtung St. Lambrecht. Über Laßnitz bei Murau gelangt man nach St. Lambrecht, das sich bereits im Naturpark befindet. Dort weiter Richtung Mariahof und Neumarkt. In Mariahof rechts Richtung Neumarkt abbiegen. Weiter nach St. Marein, dort sofort nach der Fußgängerampel rechts abbiegen.

Anreise aus Ostösterreich/Ungarn

Beim Autobahnknoten in St. Michael bei Leoben auf die S 36 Richtung Klagenfurt auffahren. Vorbei an Knittelfeld und Judenburg bis Scheifling. In Scheifling weiter Richtung Klagenfurt nach Neumarkt, über Unzmarkt und Perchau am Sattel gelangt man nach Neumarkt. Durch Neumarkt durchfahren, dann in St. Marein bei der Fußgängerampel rechts abbiegen.

Anreise aus Südösterreich/Italien

## Schloss Lind Wanderung

Über Klagenfurt auf der S 37 vorbei an St. Veit/Glan, Treibach und Friesach. In Friesach weiter Richtung Wien, über Dürnstein und Wildbad nach St. Marein. Kurz vor der Fußgängerampel links abbiegen.

[www.at.map24.com](http://www.at.map24.com)

<b>erstellt</b>	03.04.2014
<b>geändert</b>	15.05.2018
<b>Quelle</b>	Naturpark Zirbitzkogel-Grebenzen

### Öffentliche Verkehrsmittel

[www.oebb.at](http://www.oebb.at)

[www.verbundlinie.at](http://www.verbundlinie.at)

### Weitere Infos und Links

Naturpark Zirbitzkogel-Grebenzen  
A-8820 Neumarkt in der Steiermark, Hauptplatz

Tel. +43 (0)3584 / 2005

Fax: +43 (0)3584 / 2005-4

[www.natura.at](http://www.natura.at)

[info@natura.at](mailto:info@natura.at) | [lambrecht@natura.at](mailto:lambrecht@natura.at)

### Ende der Tour

St. Marein NaturLeseGarten

### Eigenschaften



Rundtour

kulturell / historisch

### Interessante Punkte


Kirche St. Marein

8820 St. Marein

Gasthof Forellenhof

St. Marein 94


8820 St. Marein bei Neumarkt

 (0043) 3584 2403

Schloss Lind


St. Marein 28

8820 St. Marein bei Neumarkt

 +43 (0)3584/3091

NaturLese-Insel St. Marein: Inspirationsquelle  
Natur

8820 St. Marein bei Neumarkt

 +43 (0)3584/2005

### Autor und Quelle

**Autor** Naturpark Zirbitzkogel-Grebenzen (ES)