

Mandelsteinweg

Erlebnis	☆☆☆☆☆	Länge	12,7 km	Schwierigkeit	mittel
Landschaft	☆☆☆☆☆☆	Höhe	▲ 338 m	Kondition	☆☆☆☆☆
			▼ 338 m	Technik	☆☆☆☆☆
		Dauer	3:15 h		

Empfohlene Jahreszeiten J F M A M J J A S O N D

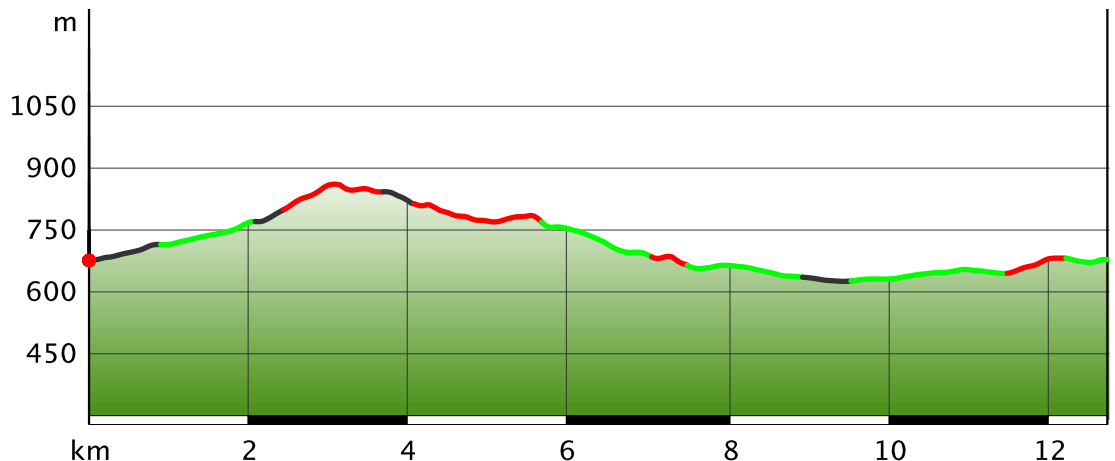


???:copyright.default???

Mandelsteinweg

Wegeart

— Asphalt	2.3 km
— Weg	6.5 km
— Pfad	4.0 km



Beschreibung

Kurzbeschreibung

Rundwanderweg Nr. 11 in Moorbach Harbach

Start der Tour

Gemeindeamt Harbach

Wegbeschreibung

Vom Gemeindeamt in Harbach startend, wanderst du entlang der Ortschaft in Richtung Mandelstein. Nach einem kurzen Anstieg verlässt du die Ortschaft. Ein altes Wegkreuz steht direkt bei der Abzweigung bevor du den Harbachbach überquerst. Du folgst dem asphaltierten Weg bis er in eine Forststraße mündet. Diesem folgst du ca. 1 km bis zur Mandelsteinstraße. Nach 350 m darfst du die asphaltierte Straße verlassen und links auf dem Waldweg weiter den Berg hinauf wandern. Nach einem Stück siehst du zu deiner Linken einen Wegweiser zur „Fleischbank“ – ein lohnender Abstecher. Kurz vor dem Gipfel zweigt auf der rechten Seite der Weg „Rund um den Mandelstein“ ab. Diesen Rundweg solltest du noch vor der „Gipfelbesteigung“ machen. Er endet ein Stück oberhalb des Einstiegs und von hier sind es nur noch einige Schritte zum Gipfelkreuz und der Aussichtsplattform. Bei gutem Wetter hast du eine herrliche Sicht bis weit ins Böhmerland hinein. Beim Abstieg geht es gemütlich durch den Wald. Verpasse nicht die Abzweigung nach etwa 300 Metern und genieße den herrlichen Ausblick auf das Schloss Weitra. Direkt auf der Kuppe kommst du wieder zur

asphaltierten Straße und biegst dann nach 300 m links in den Waldweg ein. Folge der Markierung, vorbei am Aussichtspunkt „Hoch über Wultschau“, in den Ort Wultschau. Dort zweigst du rechts ab und gehst durch die Ortschaft um diese am Ortsende wieder rechts zu verlassen.

Von dort geht es leicht ansteigend zurück in den Ort Harbach. Das letzte Stück des Weges gehst du am Themenweg „Mein Weg zum Glück“ der bei der Franz Himmer Sporthalle startet. In Harbach angelangt kannst du im Landgasthof Binder, beim Kirchenwirt oder beim „Nepomuk“ eine wohlverdiente Stärkung genießen und deine Wanderung Revue passieren lassen.

Sicherheitshinweise

Streckencharakteristik: 15% Asphalt, 15% Forststraße, 70% Waldweg

Karte/Karten

Wanderkarte "Oberes Waldviertel" gefaltet, mit Tourenführer im Set, Wegbeschreibungen, Höhenprofile, Freizeit- und Einkehrtipps, über 125 Wanderwege in 18 Gemeinden erhältlich bei Waldviertel Tourismus oder online zum Bestellen unter <http://waldviertel.myproduct.at/wanderkarte-oberes-waldviertel>

Weitere Infos und Links

Tourismusverein Moorbach Harbach
3970 Moorbach Harbach, Hirschenwies 32
(T) +43 680 2382939

Mandelsteinweg

(E) info@moorbad-harbach.at(l) www.moorbad-harbach.at Waldviertel Tourismus3910 Zwettl, Sparkassenplatz 1/2/2(T) +43 2822 54109(E) info@waldviertel.at(l) www.waldviertel.atWanderführer Oberes Waldviertel: http://waldviertel.myproduct.at/wanderkarte-oberes-waldviertel




Autor und Quelle

Autor	Waldviertel Tourismus
erstellt	06.03.2014
geändert	26.02.2018
Quelle	Waldviertel Tourismus

Ende der Tour

Harbach

Eigenschaften

-  aussichtsreich
-  Geheimtipp
-  Rundtour

Interessante Punkte

Mandelstein



Tipp

Harbach 22

3970 Moorbad Harbach

 +43 2858 5214 <http://www.moorbad-harbach.at>

Café-Pension Kristall



Tipp

Hirschenwies 53

3970 Moorbad Harbach

 +43 2858 5236 <http://www.cafe-pension-kristall.at>

Märchenhotel Waldpension

Nebelstein ***superior



Tipp

Maißen 28


3970 Moorbad Harbach

 +43 2858 5231 <http://www.waldpension-nebelstein.at>

Ferienwohnung „Urlaubsnest“


Harbach 18

3970 Moorbad Harbach

 +43 699 17216007

Moorheilbad Harbach

3970 Moorbad Harbach

 +43 2858 5255-0