

Aprischer Almen



Erlebnis ★ ★ ★ ★ ★

Landschaft ★ ★ ★ ★ ★

Länge 11,6 km

Höhe ▲ 620 m

▼ 620 m

Dauer 4:00 h

Schwierigkeit mittel

Kondition ★ ★ ★ ★ ★

Technik ★ ★ ★ ★ ★

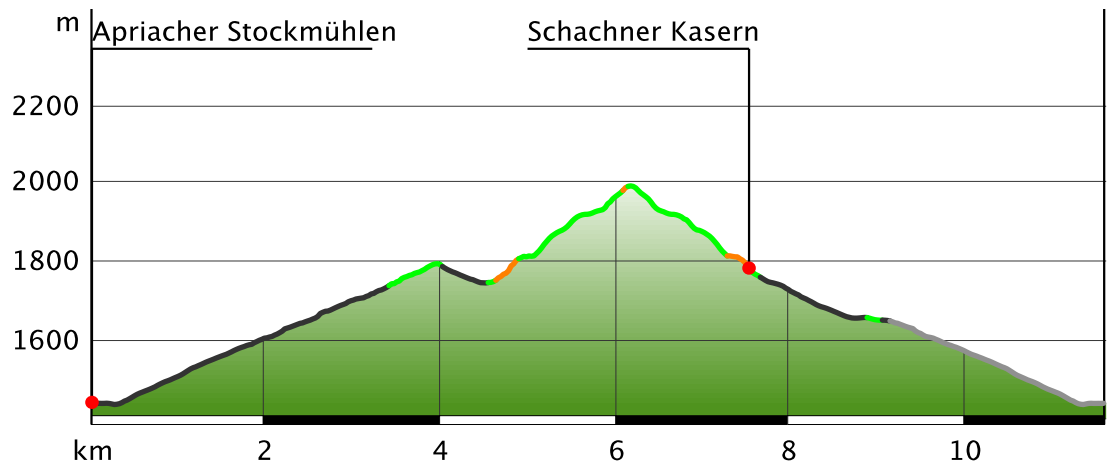
Empfohlene Jahreszeiten

J F M A M J J A S O N D

Apriacher Almen

Wegeart

— Asphalt	7.8 km
— Weg	3.3 km
— Weglos	0.6 km



Beschreibung

Kurzbeschreibung

Herrliche Winterwanderung in eine wahrlich märchenhafte Almenlandschaft!

Start der Tour

Apriach, Parkplatz vor der ehem. Volksschule

Wegbeschreibung

Der Startpunkt der Tour ist in Apriach direkt am Parkplatz vor der ehemaligen Volksschule. Hier am Parkplatz finden sie gleichzeitig eine Nationalpark Infotafel.

Zu Fuß geht es nun der Straße entlang talauswärts. Nach ca. 150m (bei der ersten Kreuzung) links in Richtung Malig abzweigen. Vor den Bauernhöfen folgen Sie links der Forststraße. Verfolgen Sie diese Forststraße ca. 1,5 Std. bis zu den Apriacher Kasern. Bei Abzweigungen halten Sie sich immer rechts.

Vom Almdorf Apriach folgen Sie den Pferdeschlittenspuren. Sobald Sie das nächste Almdorf (Inneren Apriacher Kasern) erreichen bieten sich 2 Varianten:

Rundtour:

Wenn Sie sich hier links halten und die Markierung talwärts folgen, kommen Sie an einem kleinen Teich vorbei, anschließend überqueren Sie eine Brücke, nach ca. 250m befinden Sie sich auf der Retourrunde und kommen wieder auf den Forstweg zurück oder

Panoramablick:

Von den Inneren Apriacher Kasern folgen Sie weiter den Pferdeschlittenspuren bis zur Wendestelle der Pferde, dies ist gleichzeitig der Aussichtspunkt Panoramablick. Von hier gleich zurück bis zur Abzweigung von der Rundtour.

Variante Rückweg - Schneeschuhroute: Vom Panoramablick geht es über einen nicht geräumten Forstweg talwärts zum Gasthof Lenzerhof.

Ausrüstung

Festes Schuhwerk, evtl. Spikes/Grödel (erhältlich im Sporthandel).

Für die Variante mit Abstieg Richtung Lenzerhof sind Schneeschuhe empfehlenswert.

Sicherheitshinweise

Die Benützung des Winterwanderweges erfolgt auf eigene Gefahr!

Notrufnummer: 140 (Bergrettung)

Rufnummer Taxi Fleißner: +43 664 3836 311

Literatur

Alle Winterwanderwege finden Sie im Ortsplan Heiligenblut, welcher bei Ihrem Vermieter, im Tourismusbüro und bei der Talstation der Grossglockner Bergbahn aufliegt.

Anfahrt

Von Heiligenblut entlang der Großglockner-

Apriacher Almen

Hochalpenstraße zur Fleißkehre, dort rechts abbiegen und der Landesstraße nach Apriach folgen.

Parken




Parkplatz vor der ehemaligen Volksschule in Apriach, unterhalb der berühmten Stockmühlen.

Öffentliche Verkehrsmittel

Mit dem Postbus ab Winklern zur Talstation der Grossglockner Bergbahnen (Wintersportler können die Skibusse kostenlos nutzen) | Ab Heiligenblut Zentrum aus mit dem (kostenpflichtigen) Taxi Fleißner nach Apriach.

Anmeldungen unter +43 664 3836311

Eigenschaften


-  aussichtsreich
-  Geheimtipp
-  Rundtour
-  familienfreundlich
- kulturell / historisch
- Weg geräumt

Interessante Punkte

- Apriacher Stockmühlen
- Schachner Kasern

Autor und Quelle

- Autor** Hohe Tauern - die Nationalpark-Regi...
- erstellt** 07.01.2014
- geändert** 14.11.2018
- Quelle** Kärnten Hohe Tauern



Bilder



Winterwandern Apriacher Alm
 Autor Klaus Dapra
 Quelle Kärnten Hohe Tauern



Autor Unbekannt
 Quelle Kärnten Hohe Tauern



Autor Unbekannt
 Quelle Kärnten Hohe Tauern