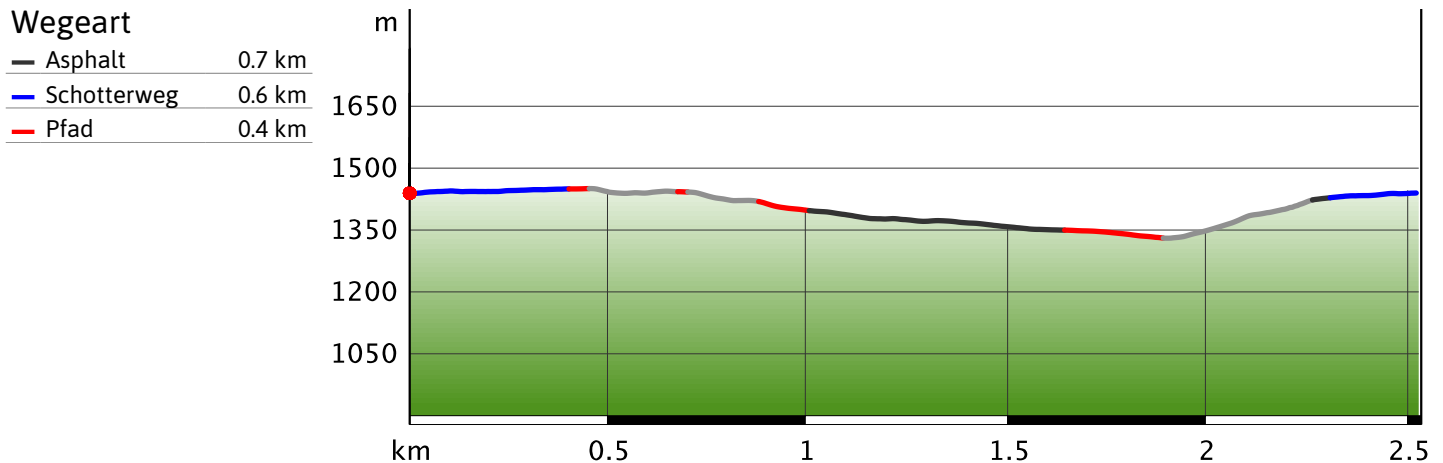


Rundweg Kristberg (mittel)

Erlebnis	★ ★ ★ ★ ★ ☆	Länge	2,5 km	Schwierigkeit	mittel
Landschaft	★ ★ ★ ★ ★ ☆	Höhe	▲ 121 m	Kondition	★ ★ ★ ☆ ☆ ☆
			▼ 120 m	Technik	★ ★ ★ ☆ ☆ ☆
		Dauer	1:30 h		

Empfohlene Jahreszeiten	J	F	M	A	M	J	J	A	S	O	N	D
--------------------------------	---	---	---	---	---	---	---	---	---	---	---	---

Rundweg Kristberg (mittel)



Beschreibung

Kurzbeschreibung

Bergstation Kristbergbahn - Panoramagasthof Kristberg - Bodastall - Stelzer - Pfaua - Säga - Bergstation Kristbergbahn

Beschreibung

Die Schneeschnurouten befinden sich im offenen Gelände. Begehung ist auf eigene Gefahr.

Start der Tour

Bergstation Kristbergbahn

Wegbeschreibung

Die gemütliche und aussichtsreiche Winterwanderung startet an der Bergstation der Kristbergbahn und führt auf dem Winterwanderweg sowie an der Panoramaloipe entlang taleinwärts. Im Gebiet Säga zweigst Du rechts ab und folgst der pinken Wegbeschilderung talwärts ins Gebiet Pfaua. Der präparierte Winterwanderweg führt durch leichte Waldabschnitte und an Maisäßen vorbei und Du erreichst dann nach einiger Zeit die Ausstiegsstelle Stelzer. Geradeaus weiter geht es leicht abwärts bis zu einem kleinen Bildstock, welcher sich etwas oberhalb des präparierten Weges befindet. Ab hier stehen Holzstangen mit pinker Markierung zur Verfügung. Orientiere Dich an denen und Du gelangst so zum Panoramagasthof Kristberg hoch. Der verschneite Weg führt durch den Wald hoch. Nach etwa 20 Minuten erreichst Du den Gasthof. Etwas oberhalb des Gasthofes befindet sich

die St. Agatha Bergknappenkapelle. Es lohnt sich einen Blick hinein zu werfen. Nach einer Stärkung erreichst Du nach wenigen Minuten den Ausgangspunkt, die Bergstation der Kristbergbahn.

Tipp des Autors

Diese Tour ist in der Übersichtskarte "Aktivkarte Schnee" mit der grünen Nummer 12 eingezeichnet. Die Karte ist kostenlos in den Montafoner Tourismusbüros erhältlich.

Schneeschnurwanderungen sind Ausdauersport. Im Vorfeld der Schneeschnur Saison Grundlagentraining in anderen Ausdauersportarten trainieren. Die wertvollen Belastungsreize für Herz und Kreislauf setzen Gesundheit und eine gute Selbsteinschätzung voraus. Vermeide Zeitdruck und steigere Intensität und Umfang deiner Touren langsam. Flüssigkeit, Energie und Pausen sind notwendig, um Leistungsfähigkeit und Konzentration zu erhalten. Heiße, isotonische Getränke sind ideale Durstlöscher und Wärmespender. Müsliriegel, Trockenobst und Kekse stillen den kleinen Hunger unterwegs.

Ausrüstung

festes Schuhwerk für die Schneeschnure, Sorgfältige Planung, Lawinenlagebericht studieren (www.vorarlberg.at/vorarlberg/sicherheit_inneres/sicherheit/landeswarnzentrale/weitereinformationen/lawinenwarndienst/ziel.htm), für den Lawinen-Notfall: LVS-Gerät, Schaufel und Sonde (Standard),

Rundweg Kristberg (mittel)

Sicherheitshinweise

NOTRUF:

140 Alpine Notfälle österreichweit
144 Alpine Notfälle Vorarlberg
112 Euro-Notruf (funktioniert mit jedem Handy/Netz)

www.vorarlberg.travel/sicherheitstipps

Anfahrt

Von Bludenz kommend nimmst du die Autobahnausfahrt Bludenz/Montafon und folgst der L188 ins Montafon bis nach Schruns. Über die Silbertalerstraße geht es dann weiter bis ins Silbertal. www.maps.google.com

Parken

Parkplätze befinden sich bei der Kristbergbahn. (im Winter kostenfrei)

Öffentliche Verkehrsmittel

Lass dein Auto doch einfach stehen

Die Landbusse der Montafonerbahn verkehren im gesamten Montafon. Die Hauptlinien fahren im Stunden-Takt ab dem Bahnhof Schruns.

Vom **Bahnhof Schruns** gelangst du mit der **Buslinie 88** nach Silbertal. Die **Ausstiegsstelle** ist: "Kristbergbahn"

Für den Rückweg

Mit der Buslinie 88 gelangst du von Silbertal zum Bahnhof Schruns zurück.

[Fahrpläne mbs Bus](#)

Anreise mit der Bahn




Ab Bahnhof Bludenz verkehrt die Montafonerbahn im Stundentakt (teilweise halbstündlich). Es gibt auch Direktverbindungen aus Lindau (D) bzw. aus Bregenz.

[Fahrplan mbs Bahn](#)

Ende der Tour

Bergstation Kristbergbahn

Eigenschaften

 aussichtsreich	 Rundtour
 Einkehrmöglichkeit	Bergbahnauf/-abstieg
Forstwege	freies Gelände


Wald

Interessante Punkte

Panoramagasthof Kristberg



Kristbergstraße 47
6782 Silbertal

 +43 5556 72290

<https://kristberg.at>

Autor und Quelle

Autor	Christina Wachter
erstellt	31.12.2013
geändert	25.01.2019
Quelle	Montafon Tourismus GmbH