


## Diebsweg im Winter



**Gütesiegel** STANDARD  
**Bewertungen** ★ ★ ★ ★ ★ (0)  
**Erlebnis** ★ ★ ★ ★ ★  
**Landschaft** ★ ★ ★ ★ ★

**Länge** 3,9 km  
**Höhe** ▲ 107 m  
 ▼ 107 m  
**Dauer** 1:25 h

**Schwierigkeit** -  
**Kondition** ★ ★ ★ ★ ★  
**Technik** ★ ★ ★ ★ ★

**Empfohlene Jahreszeiten** J F M A M J J A S O N D



**Ostseeküste**  
 Top Touren · Detailreiche Karten

 Rad App

 Available on the App Store

WWW.SCHÖFFEL.COM 



DIE GANZE PALETTE SOMMERFARBEN.

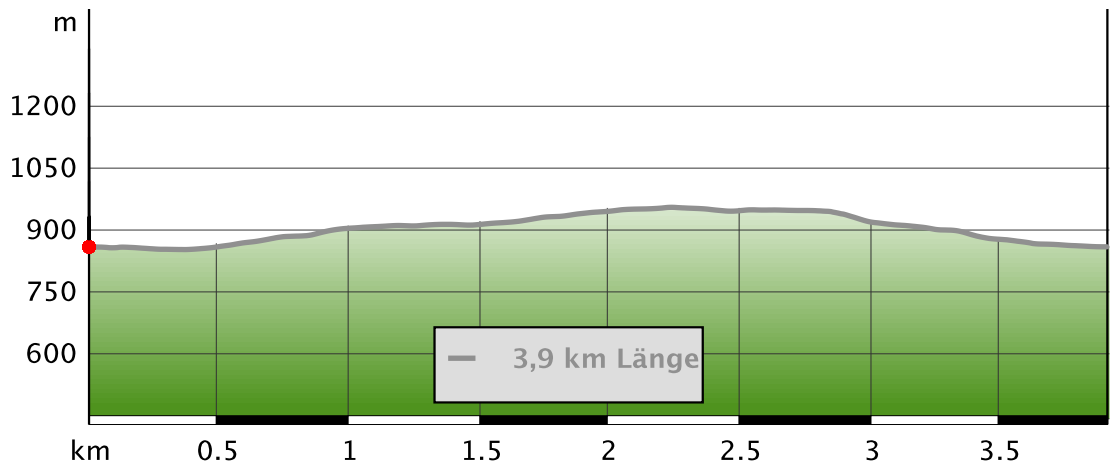


???copyright.default???

## Diebsweg im Winter

Wegeart

— Länge 3.9 km



### Beschreibung

#### Kurzbeschreibung

Die Marktgemeinde Gutenbrunn liegt in 858 m Seehöhe in einer windgeschützten Talmulde inmitten des größten geschlossenen Waldgebietes Österreichs, dem Weinsberger Wald.

#### Start der Tour

Ortszentrum Gutenbrunn – Mountainbike-Infotafel (beim Brunnen)

#### Wegbeschreibung

Kurzer steiler Anstieg ca. 200 m bis zur Birkenallee. Du erreichst das Wildgehege. Man quert die Langlaufloipe und geht der Markierung Diebsweg nach. Man geht entlang eines schönen Waldweges bis zum Gehöft und dann auf der asphaltierten Straße nach Gutenbrunn zurück.

#### Anfahrt

A1 - Westautobahn; Abfahrt Ybbs/Donau - B36 Richtung Zwettl bis Laimbach – Gutenbrunn

#### Weitere Infos und Links

#### Gemeinde Gutenbrunn

3665 Gutenbrunn 25

(T) +43 2874 6242-0

(E) [gemeinde@gutenbrunn.at](mailto:gemeinde@gutenbrunn.at)

(I) [www.gutenbrunn.at](http://www.gutenbrunn.at)

#### Waldviertel Tourismus

3910 Zwettl, Sparkassenplatz 1/2/2

(T) +43 2822 54109


(E) [info@waldviertel.at](mailto:info@waldviertel.at)

(I) [www.waldviertel.at](http://www.waldviertel.at)

#### Ende der Tour

Ortszentrum Gutenbrunn

### Eigenschaften


 Rundtour

### Interessante Punkte

 Langlaufgasthof Marschall Stuben

Gutenbrunn 20

3665 Gutenbrunn

 +43 2874 6294


## Diebsweg im Winter

### Autor und Quelle

**Autor** Waldviertel Tourismus  
**erstellt** 06.12.2012  
**geändert** 02.12.2017  
**Quelle** Waldviertel Tourismus



### Bilder



Langlaufen im Waldviertel  
Autor Unbekannt  
Quelle Waldviertel Tourismus, ishootpeople.at

### Link

Code:

IUSXZ

...einfach in der Portalsuche eingeben!

<http://out.ac/IUSXZ>



**Ostseeküste**  
Top Touren · Detailreiche Karten

 Rad App

 Available on the App Store



WWW.SCHÖFFEL.COM 

DIE GANZE PALETTE SOMMERFARBEN.