


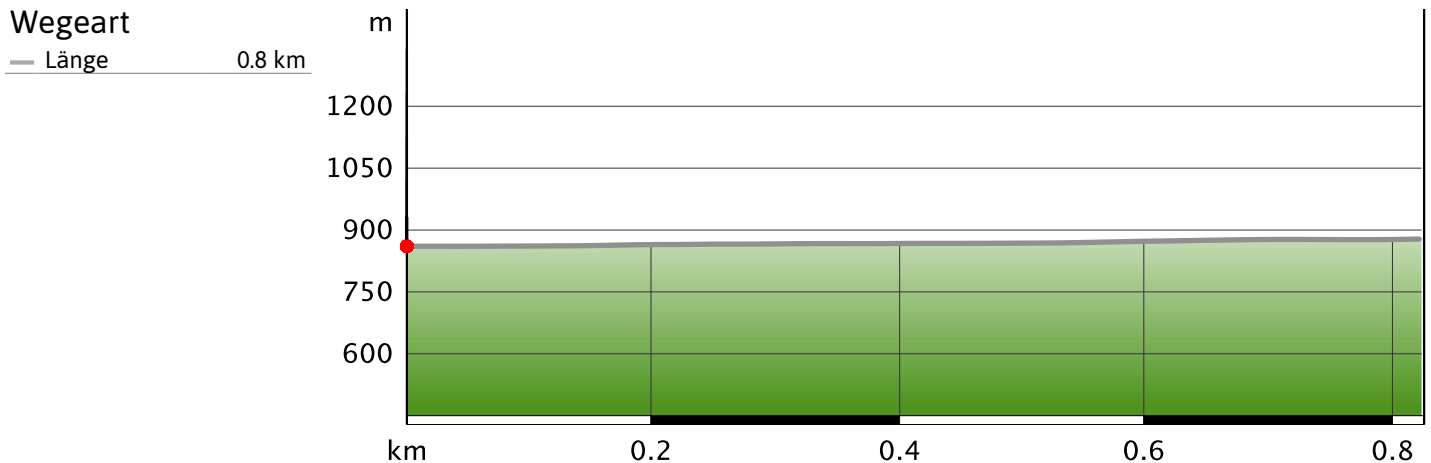
Verbindungsloipe zwischen Reitdorf-Loipe und Tauernloipe



Erlebnis	★ ★ ★ ★ ★	Länge	0,8 km	Schwierigkeit	leicht
Landschaft	★ ★ ★ ★ ★	Höhe	▲ 17 m	Kondition	★ ★ ★ ★ ★
			▼ 0 m	Technik	★ ★ ★ ★ ★
		Dauer	0:14 h		

Empfohlene Jahreszeiten	J F M A M J J A S O N D
--------------------------------	-------------------------

Verbindungsloipe zwischen Reitdorf-Loipe und Tauernloipe



Beschreibung

Kurzbeschreibung

Verbindungsloipe zwischen Reitdorf-Loipe und Tauernloipe Richtung Schloss Höch oder Eben.

Beschreibung

Verbindungsloipe zwischen Reitdorf-Loipe und Tauernloipe Richtung Schloss Höch oder Eben.

Start der Tour

Reitdorf-Loipe hinter Hubers Laden

Tipp des Autors

Bei der Tourismusinfo Flachau erhalten Sie eine Loipenkarte mit Informationen zu dieser Tour.

Karte/Karten

Wintererlebniskarte Flachau, 1:20.000, erhältlich im Tourismusverband Flachau

Ortsplan Flachau (Skizze), erhältlich im Tourismusverband Flachau

Ende der Tour

Tauernloipe bei Aignerbauer

Eigenschaften

Streckentour



Einkehrmöglichkeit

Interessante Punkte

Information Reitdorf

Gemeindestraße 73

5542 Flachau

☎ 06457/2214

Skibus-Haltestelle Info Reitdorf

Gemeindestraße

5542 Flachau

Gemeindeamt Flachau

Gemeindestraße 73

5542 Flachau

Skibus-Haltestelle Alpenland

5542 Flachau

Skibus-Haltestelle Ransburg

5542 Flachau

Skibus-Haltestelle Aignerbauern

5542 Flachau

Autor und Quelle

Autor Flachau Tourismus

erstellt 27.09.2012


geändert 10.01.2019

Verbindungsloipe zwischen Reitdorf-Loipe und Tauernloipe

Quelle Tourismusverband Flachau



Bilder



Verbindungsloipe in Flachau/Reitdorf

Autor Flachau Tourismus

Quelle Tourismusverband Flachau