

Auf dem Weg zum Mittelpunkt der Erde



Erlebnis	★★★★★	Länge	8,6 km	Schwierigkeit	leicht
Landschaft	★★★★★	Höhe	▲ 112 m	Kondition	★★★☆☆
			▼ 112 m	Technik	★★★☆☆
		Dauer	2:00 h		

Empfohlene Jahreszeiten J F M **A M J J A S O** N D

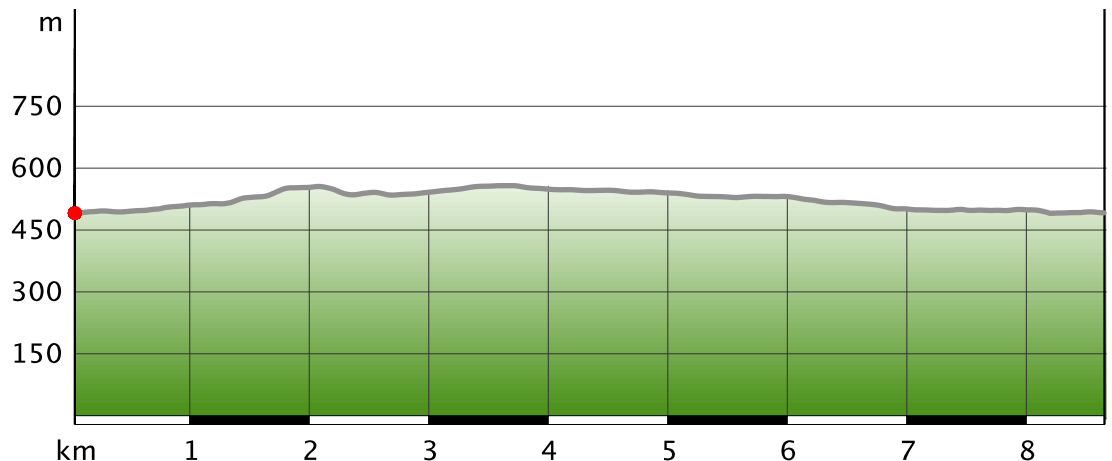


???:copyright:default???

Auf dem Weg zum Mittelpunkt der Erde

Wegeart

— Länge 8.6 km



Beschreibung

Beschreibung

Die Marktgemeinde Schwarzenau ist ein besonders schönes Stück Waldviertel, bequem mit Auto und Bahn zu erreichen. Genau zwischen Gmünd und Horn, Waidhofen und Zwettl gelegen, darf sich Schwarzenau zurecht als Herz des Waldviertels empfinden.

Markantester Bau ist das in Privatbesitz befindliche Schloss. Umgeben von einem prächtigen Park samt Schlossteich ist es eines der wenigen, vollständig renovierten Renaissanceschlösser Österreichs. Es ist ausgestattet mit wertvollen Bildern von Paul Troger und genießt wegen der außergewöhnlichen Stuckaturen des Giovanni Battista d'allio den inoffiziellen Ruf eines „Österreichischen Stuckmuseums“.

Gleich neben dem Schloss befindet sich der Thaya-Au-Park mit sehenswerten Waldviertler Granit-Skulpturen von litauischen Künstlern, deren Werke auch am Hauptplatz sowie beim idyllischen Waldbad „Bühlteich“ zu sehen sind.

Start der Tour

Schwarzenau, Thaya-Au-Park

Wegbeschreibung

Du startest in Schwarzenau vom Thaya-Au-Park aus, der dirkekt an der B2 liegt. Von hier gehst du durch den Ort, beim Schloss vorbei zum Brühlteich, den du am rechten Ufer umwanderst. Die Linden-Ahorn-

Allee gehst du entlang bis zum Waldrand zu einer Madonnen-Statue kommst. Hier gehst du rechts in den Wald. Durch den Wald wanderst du, bis du an eine Lichtung kommst, von hier entlang dem Waldrand bis kurz vor der Bundesstraße, wo du wieder rechts in den Wald gehen musst, bis du zu einem Wiesenweg gelangst, der zur Straße führt. Auf der Straße musst du links nach Sparbach, in Sparbach zweigt wiederum links ein Weg ab, der sich kurz nach dem Ortsgebiet wieder gabelt. Hier gehst du wieder nach links zum Schwedenstein. Von hier gehst du bis zum "Halterteich" und dann rechts auf dem Gehsteig bis zum Friedhof. Beim Friedhof überquerst du die Thaya und anschließend geht es zwischen Thaya und Eisenbahn zurück in den Ort. Hinter dem Feuerwehrhaus überquerst du abemals die Thaya und bist wieder im Thaya-Au-Park angelangt.

Karte/Karten

„Wandern im Herzen des Waldviertels“,
Wanderkartenset € 9,80 Kartenbestellung:
Waldviertel Tourismus 3910 Zwettl, Sparkassenplatz
1/2/2 Tel. 02822/ 54109

Anfahrt

Wien: A 22 - Stockerau - B4 bis Horn - B2 bis Brunn an der Wild - links abbiegen B32 bis Winkel rechts abbiegen auf die L56 bis Schwarzenau.

Linz: A 7 Richtung Freistadt - B 310 bis Freistadt - B 38 bis Karlstift dort rechts abbiegen und bis Zwettl fahren - in Zwettl Richtung Gmünd auf B 36 fahren -

Auf dem Weg zum Mittelpunkt der Erde

Bei Gerotten auf die L 67 abbiegen und bis Schwarzenau fahren.

Weitere Infos und Links

Marktgemeinde Schwarzenau
3900 Schwarzenau
Waidhofnerstrasse 2
www.schwarzenau.at,
gemeinde@schwarzenau.at
Telefon: +43(2849)2247

WALDVIERTEL Tourismus

3910 Zwettl, Sparkassenplatz 1/2/2
(T) +43(0)2822/54109, Fax DW 36
Gebührenfrei im Inland:
(T) +43(0)800/300 350
(E) info@waldviertel.at
(I) www.waldviertel.at


Eigenschaften



Rundtour


Interessante Punkte

Privatzimmer zum Kupferdachl


Bundesstraße 23-24
3900 Schwarzenau
 +43 2849 2214



Fahrradverleih ZweiRad/FreiRad

Waidhofnerstraße
3900 Schwarzenau
 +43 2849 2247

Privatzimmer Zeindl

Bundesstraße 21
3900 Schwarzenau
 +43 2849 2548

Autor und Quelle

Autor Waldviertel Tourismus
erstellt 01.08.2012
geändert 26.02.2018
Quelle Waldviertel Tourismus



Bilder



Madonna in der Brühl
Autor Unbekannt
Quelle Marktgemeinde Schwarzenau (Privat)

Auf dem Weg zum Mittelpunkt der Erde



Meierhofkapelle
Autor Unbekannt
Quelle Marktgemeinde Schwarzenau (Privat)



Eingang Schloss Schwarzenau
Autor Unbekannt
Quelle Marktgemeinde Schwarzenau (Privat)



Brühlteich
Autor Unbekannt
Quelle Marktgemeinde Schwarzenau (Privat)