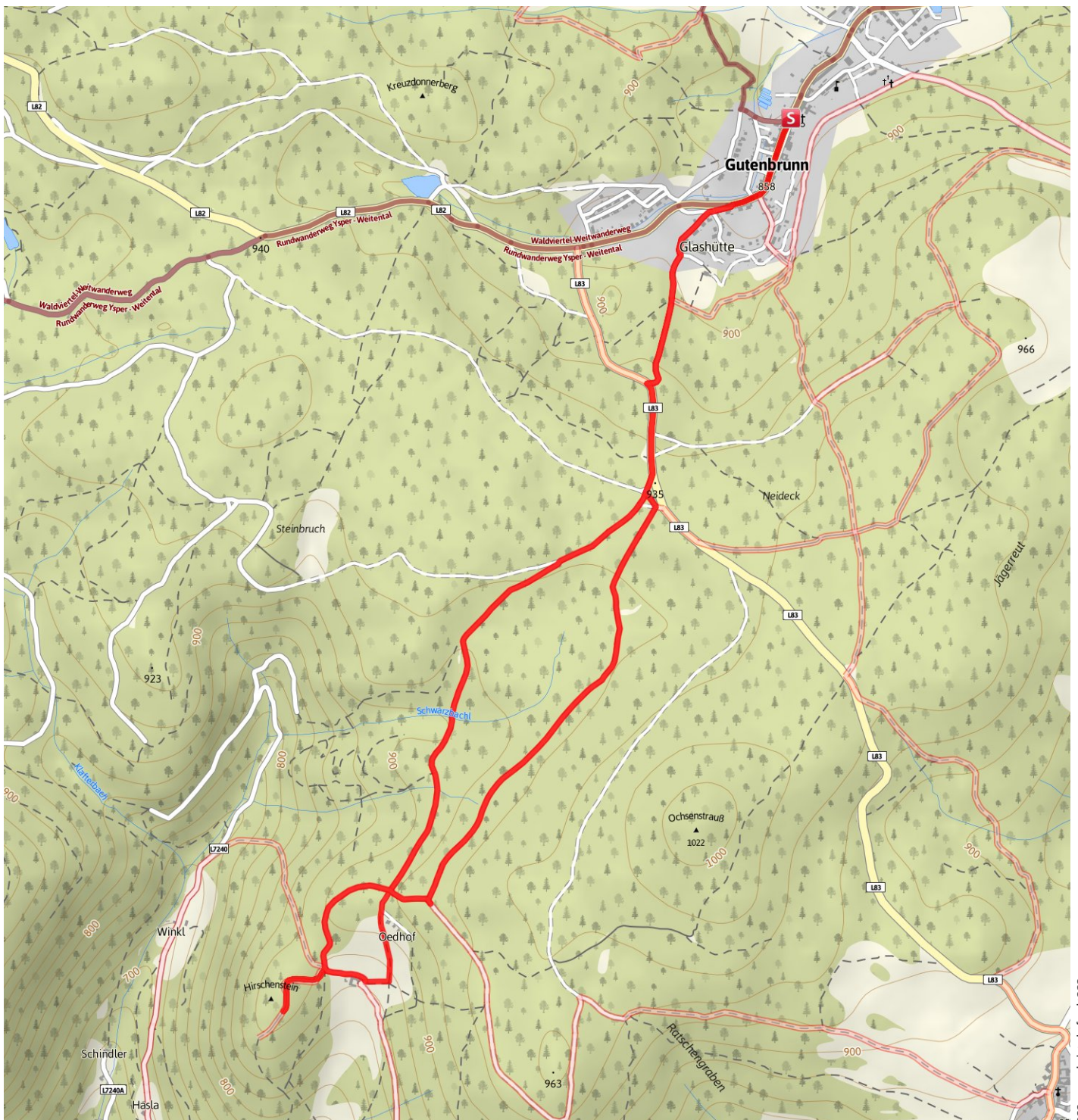


# Hirschenstein-Ödhof

|                   |       |              |         |                      |               |
|-------------------|-------|--------------|---------|----------------------|---------------|
| <b>Erlebnis</b>   | ★★★★★ | <b>Länge</b> | 8,2 km  | <b>Schwierigkeit</b> | <b>mittel</b> |
| <b>Landschaft</b> | ★★★★★ | <b>Höhe</b>  | ▲ 227 m | <b>Kondition</b>     | ★★★★★         |
|                   |       |              | ▼ 227 m | <b>Technik</b>       | ★★★☆☆         |
|                   |       | <b>Dauer</b> | 2:30 h  |                      |               |

Empfohlene Jahreszeiten J F M **A M J J A S O** N D

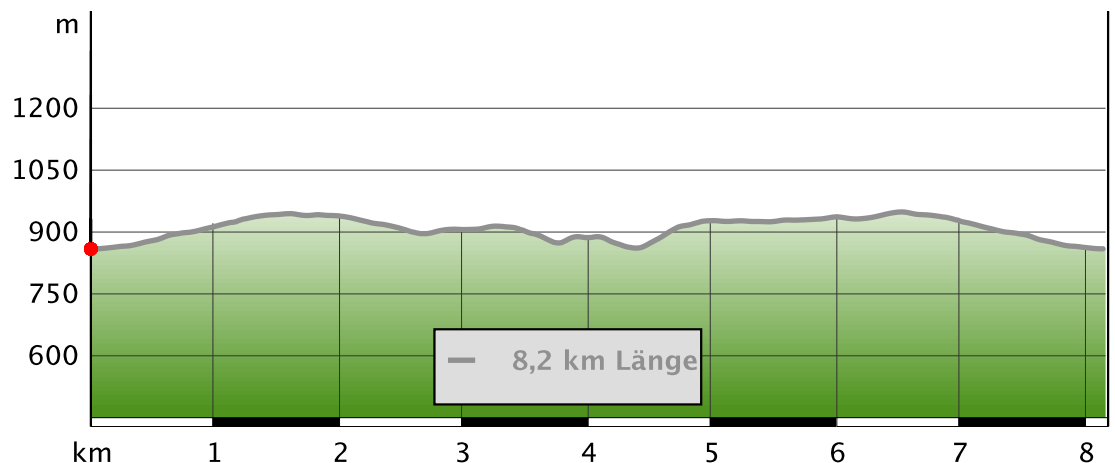


???:copyright.default???

## Hirschenstein-Ödhof

### Wegeart

— Länge 8,2 km



## Beschreibung

### Kurzbeschreibung

Die Marktgemeinde Gutenbrunn liegt in 858 m Seehöhe in einer windgeschützten Talmulde inmitten des größten geschlossenen Waldgebietes Österreichs, dem Weinsberger Wald.

### Start der Tour

Gutenbrunn, Kirchenplatz

### Wegbeschreibung

Du gehst durch das Ortsgebiet vorbei am Sportplatz bis zur Landstraße, zweigst rechts ab und wanderst durch ein geschlossenes Waldgebiet bis zum Kreuzungspunkt mit den Touren Nr.41/46/53. Von hier aus rechts folgst du dem ca. 1 km langen Stichweg – linker Hand befindet sich der Ödhof – bis zum Gipfel samt Hirschenstein Gipfelkreuz mit Gipfelbuch und Geschichte, du folgst dem Stichweg zurück bis zur Wegkreuzung, nach ca. 100 m folgst du dem Rückweg nach Gutenbrunn durch das Paluzenau-Moorgebiet mit kleinem Teich bis zur Landstraße Richtung Gutenbrunn beim Sportplatz vorbei, rechts über das Wildgehege zurück in den Ort Gutenbrunn.

### Tipp des Autors

Leuchtbrunnen "Guter Brunnen"  
Fischereimöglichkeiten im Hanslteich  
Stifter Teich  
Edelsberger Teich  
Langlaufzentrum mit Biathlonanlage

Kulturinitiative Weinsberger Wald mit ganzjährigem Kulturprogramm sehenswerte Steininformationen im Weinsberger Wald

### Karte/Karten

„Wandern im Herzen des Waldviertels“,  
Wanderkartenset € 9,80 Kartenbestellung:  
Waldviertel Tourismus 3910 Zwettl, Sparkassenplatz  
1/2/2 Tel. 02822/ 54109

### Anfahrt

A1 - Westautobahn; Abfahrt Ybbs/Donau - B36  
Richtung Zwettl bis Laimbach - Gutenbrunn

### Weitere Infos und Links

TVB Ysper-Weitental  
3683 Yspertal, Hauptstraße 9  
(T) +43(0)7415/ 6767-25  
(F) +43(0)7415/ 6767-29  
[info.yw@waldviertel.at](mailto:info.yw@waldviertel.at)

### WALDVIERTEL Tourismus

3910 Zwettl, Sparkassenplatz 1/2/2  
(T) +43(0)2822/54109, Fax DW 36  
Gebührenfrei im Inland:  
(T) +43(0)800/300 350

## Eigenschaften




Rundtour

## Interessante Punkte

## Hirschenstein-Ödhof

Langlaufgasthof Marschall Stuben

Gutenbrunn 20  
3665 Gutenbrunn  
 +43 2874 6294

### Autor und Quelle

---

|                 |                       |
|-----------------|-----------------------|
| <b>Autor</b>    | Waldviertel Tourismus |
| <b>erstellt</b> | 27.07.2012            |
| <b>geändert</b> | 26.02.2018            |
| <b>Quelle</b>   | Waldviertel Tourismus |