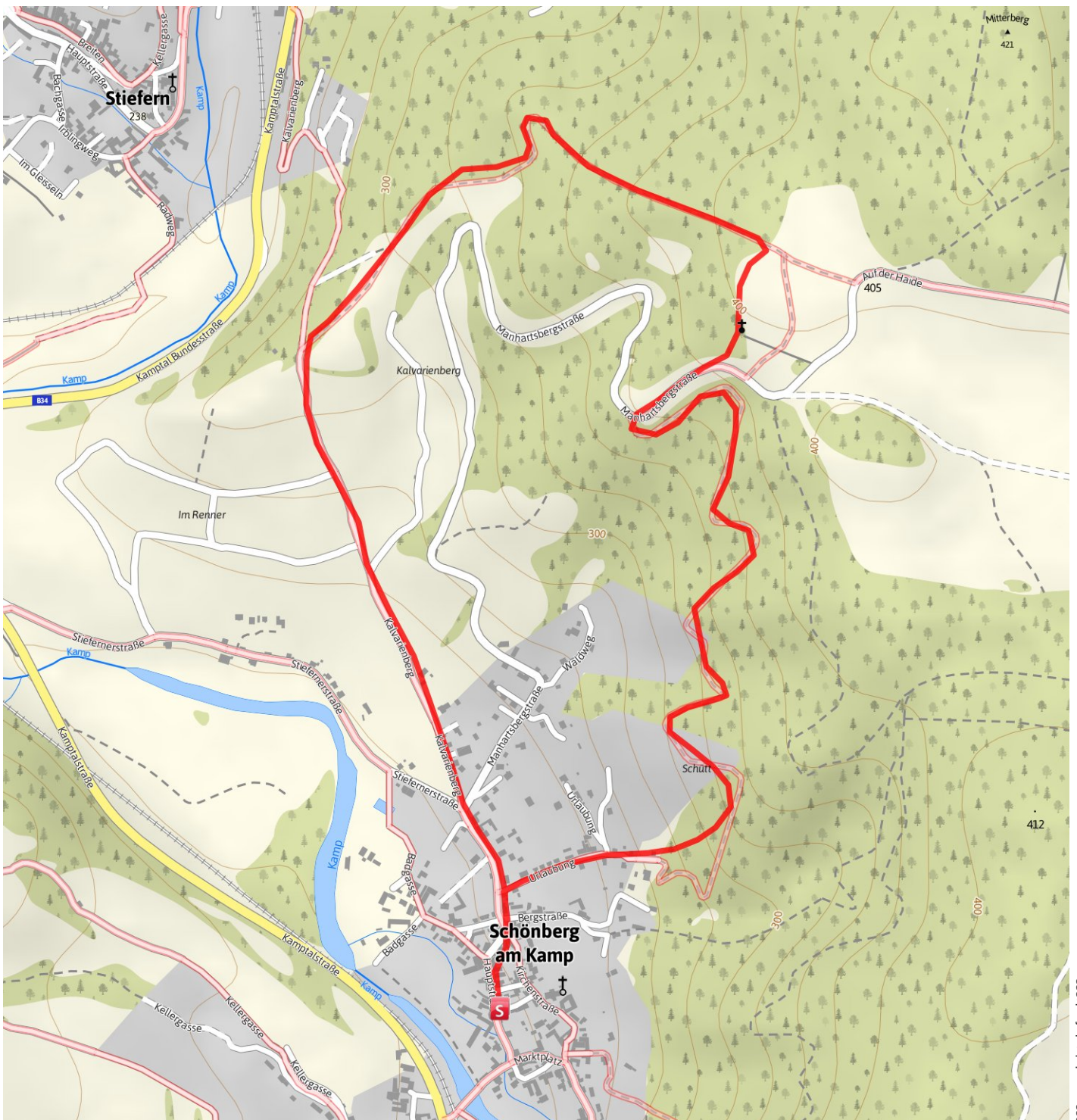


Waldlehrpfad - Schönberg am Kamp

Erlebnis	★★★★★	Länge	4,7 km	Schwierigkeit	leicht
Landschaft	★★★★★	Höhe	▲ 240 m	Kondition	★★★☆☆
			▼ 240 m	Technik	★★★☆☆
		Dauer	2:30 h		

Empfohlene Jahreszeiten J F M **A M J J A S O** N D

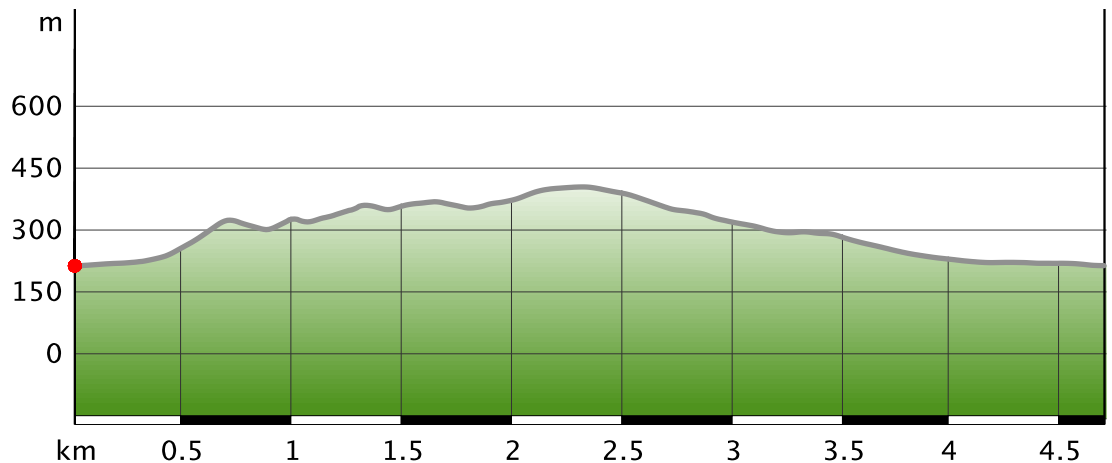


???copyright.default???

Waldlehrpfad - Schönberg am Kamp

Wegeart

— Länge 4.7 km



Beschreibung

Beschreibung

Es ist wie beim Wein und man kann sagen, wie überhaupt im Leben: Auf die richtige Mischung kommt es an! Wer will schon Eintönigkeit? Vor allem in der Freizeit und im Urlaub. Da gibt es eine Gegend die so erscheint als hätte hier der liebe Gott einen Cocktail gemixt, der zu nichts anderem dienen soll, als zur puren Erholung: die Gemeinde Schönberg am Kamp. Die Südhänge des Manhartsberges mit ihren typischen Weinterrassen treffen hier auf die Flusslandschaft des Kamps und die Ausläufer des mystischen Gföhlerwaldes. Das Ergebnis ist eine ganz besondere Mischung aus Wein, Wasser und Wald mitten im Naturpark, die man anderswo lange sucht.

Die Marktgemeinde Schönberg, 53 km² und 13 Katastralgemeinden mit insgesamt 14 Ortschaften: Schönbergneustift, Schönberg, Mollands, See, Stiefer, Thürneustift, Buchberger Waldhütten, Altenhof, Plank, Oberplank, Fernitz, Freischling, Raan und Kriegenreith.

Start der Tour

Alte Schmiede

Wegbeschreibung

Als Rundwanderweg ist der Waldlehrpfad zum Thema "Die Wälder des Manhartsberges und ihre forstliche Darstellung" ausgelegt. Ausgehend von Schönberg, Nähe "Alte Schmiede", geht es auf den Westhang des Manhartsberges hinauf. Oben am

Manhartsberg genießt du die atemberaubende Aussicht ins Kamptal und bei entsprechender Fernsicht auch bis hinein zu Ötscher und Schneeberg. Dann gehst du wiederum begab Richtung Stiefern und über den Kalvarienberg zurück nach Schönberg.

Karte/Karten

„Wandern in der Region Kamptal-Manhartsberg“, Wanderkartenset erhältlich bei Waldviertel Tourismus

Anfahrt

Wien – Stockerau – Fels am Wagram – Hadersdorf am Kamp – Schönberg am Kamp
Linz – St. Pölten – Krems – Langenlois – Schönberg am Kamp

Weitere Infos und Links

Alte Schmiede Wein/Erlebnis/Information

3562 Schönberg am Kamp, Hauptstraße 36

(T) +43 2733 76476

(E) alteschmiede@schoenberg.gv.at

(I) www.schoenberg.gv.at

WaldviertelTourismus

3910 Zwettl, Sparkassenplatz 1/2/2

(T) +43 2822 54109

Gebührenfrei im Inland: (T) +43 800 300350

(E) info@waldviertel.at

(I) www.waldviertel.at

Eigenschaften

aussichtsreich



Rundtour

Waldlehrpfad - Schönberg am Kamp



Einkehrmöglichkeit




familienfreundlich

Interessante Punkte




Tankstelle Schönberg

Kamptalstraße 2
3562 Schönberg am Kamp

 +43 2733 8265

Naturpark Kamptal-Schönberg

Hauptstrasse 36
3562 Schönberg am Kamp

 +43 2733 76476

Autor und Quelle

Autor Waldviertel Tourismus
erstellt 25.07.2012
geändert 11.05.2018
Quelle Waldviertel Tourismus

