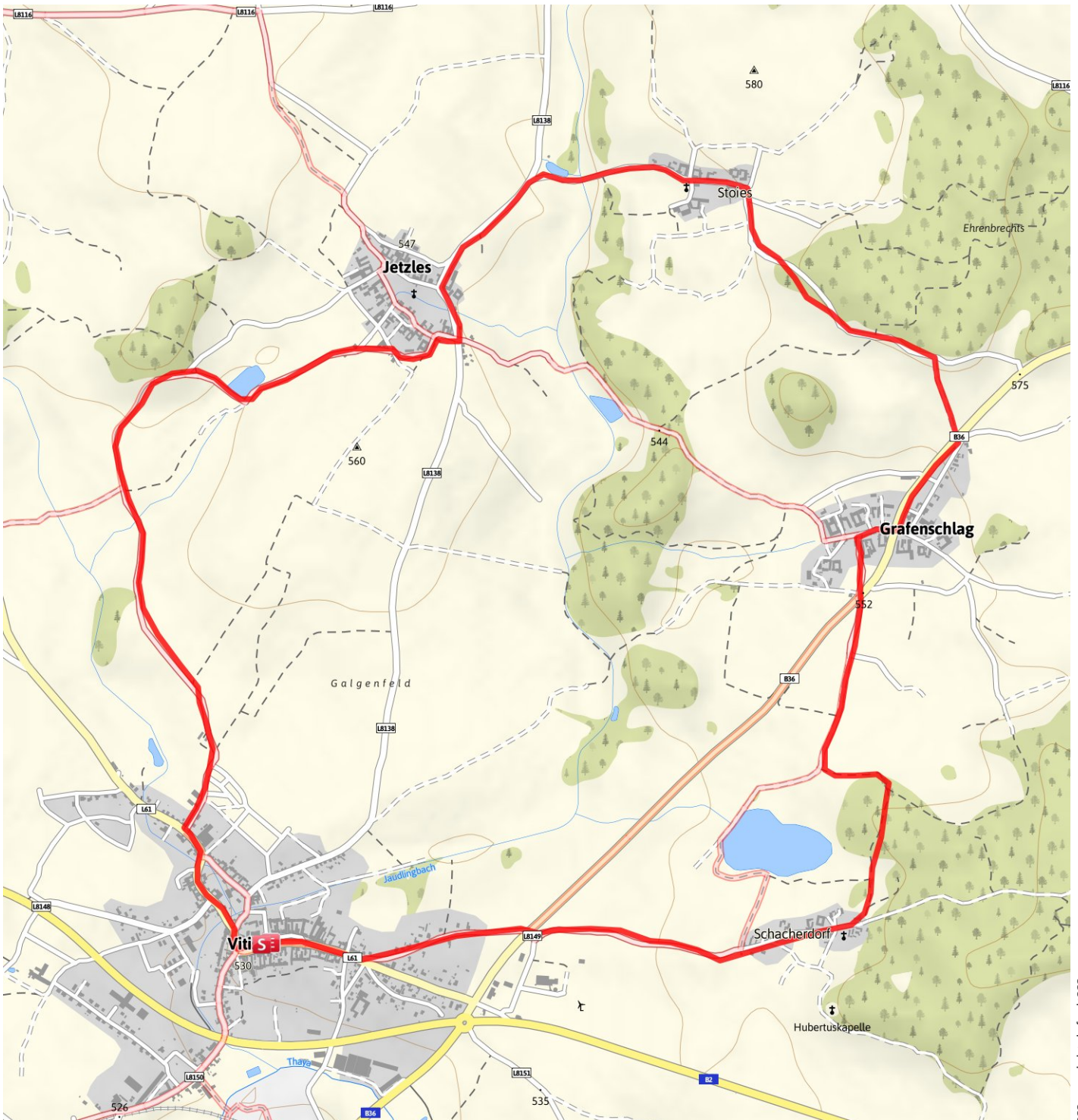


Teichweg

Erlebnis	★ ★ ★ ★ ★ ☆	Länge	10,0 km	Schwierigkeit	leicht
Landschaft	★ ★ ★ ☆ ☆ ☆	Höhe	▲ 135 m	Kondition	★ ★ ☆ ☆ ☆ ☆
			▼ 133 m	Technik	★ ★ ☆ ☆ ☆ ☆
		Dauer	2:30 h		

Empfohlene Jahreszeiten	J	F	M	A	M	J	J	A	S	O	N	D
--------------------------------	---	---	---	----------	----------	----------	----------	----------	----------	----------	----------	----------

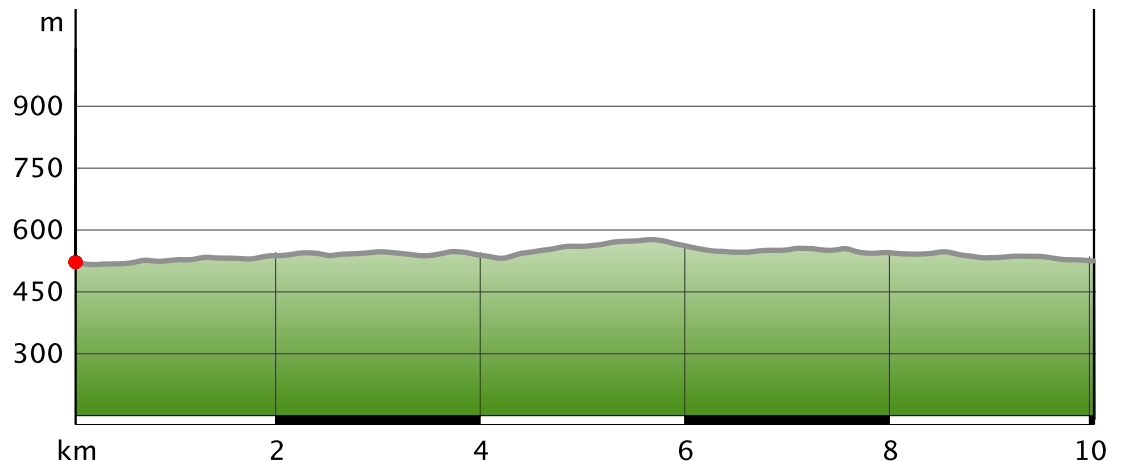


???:copyright.default???

Teichweg

Wegeart

— Länge 10.0 km



Beschreibung

Beschreibung

Für die Freizeitgestaltung bietet Vitis das ganze Jahr über für jeden Geschmack etwas. Von Bademöglichkeiten, einem Tennis- und Volleyballplatz, bis hin zu einer Inline-Skaterbahn verfügt Vitis ebenfalls über einige Rad- und Wanderwege. Zudem gibt es Spielplätze in allen Orten der Gemeinde. Für Urlauber bietet sich Vitis optimal an, denn durch die zentrale Lage können die vielen Sehenswürdigkeiten und Ausflugsziele der Region bequem erreicht werden. Für das leibliche Wohl sorgen familiäre Gastbetriebe. Hier reicht das Angebot vom Haubenlokal über Gaststätten mit gutbürgerlicher Küche bis zum Dorfwirtshaus mit bodenständigen Schmankerln.

Start der Tour

Vitis, Hauptplatz, Infotafel

Wegbeschreibung

Du verlässt den Hauptplatz Richtung Osten und biegst in die Waidhofner Straße ein. Am Ende dieser Straße querst du die Landesstraße B36 und wanderst Richtung Schacherdorf. Am Ortsanfang von Schacherdorf gehst du links Richtung Schacherteich, denn du links halb umrundest, um dann Richtung Grafenschlag weiter zu wandern. Vor Grafenschlag querst du die Landesstraße B36 wiederum und gehst weiter Richtung Feuerwehrhaus, wo du links Richtung Ortsende abbiegst. Dort gehst du entlang des asphaltierten Weges bis zum Wald. Nach kurzer

Gehzeit auf einem schönen Waldweg kommst du bei zwei Fischteichen vorbei. Du wanderst weiter bis Jetzles, wo du beim Gasthaus Weber auf den Wanderweg 85 triffst, der dich wieder nach Vitis retour bringt.

Karte/Karten

„Wandern in der Nationalparkregion Thayatal“, Wanderkartenset erhältlich bei Waldviertel Tourismus

Anfahrt

Wien: A 22 - Stockerau - B4 bis Horn - B 2 bis Vitis
 Linz: A 7 Richtung Freistadt - B 310 bis Freistadt - B 38 bis Karlstift - B 41 bis Schrems - B 2 bis Vitis

Weitere Infos und Links

Marktgemeinde Vitis

3902 Vitis, Hauptplatz 16
 (T) +43 2841 82140
 (E) gemeinde@vitis.gv.at
 (I) www.vitis.at

Waldviertel Tourismus

3910 Zwettl, Sparkassenplatz 1/2/2
 (T) +43 2822 54109
 Gebührenfrei im Inland: (T) +43 800 300350
 (E) info@waldviertel.at
 (I) www.waldviertel.at

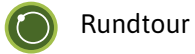
Ende der Tour

Vitis

Eigenschaften

Streckentour

Teichweg




Interessante Punkte

W4 Küchen - Fida Ewald und Mitges. GesBR

Jetzles 39


3902 Vitis

 +43 2841 8428

Gasthof Kainz

Hauptplatz 24

3902 Vitis

 +43 2841 8949

Autor und Quelle

Autor Waldviertel Tourismus
erstellt 24.07.2012
geändert 11.05.2018
Quelle Waldviertel Tourismus

