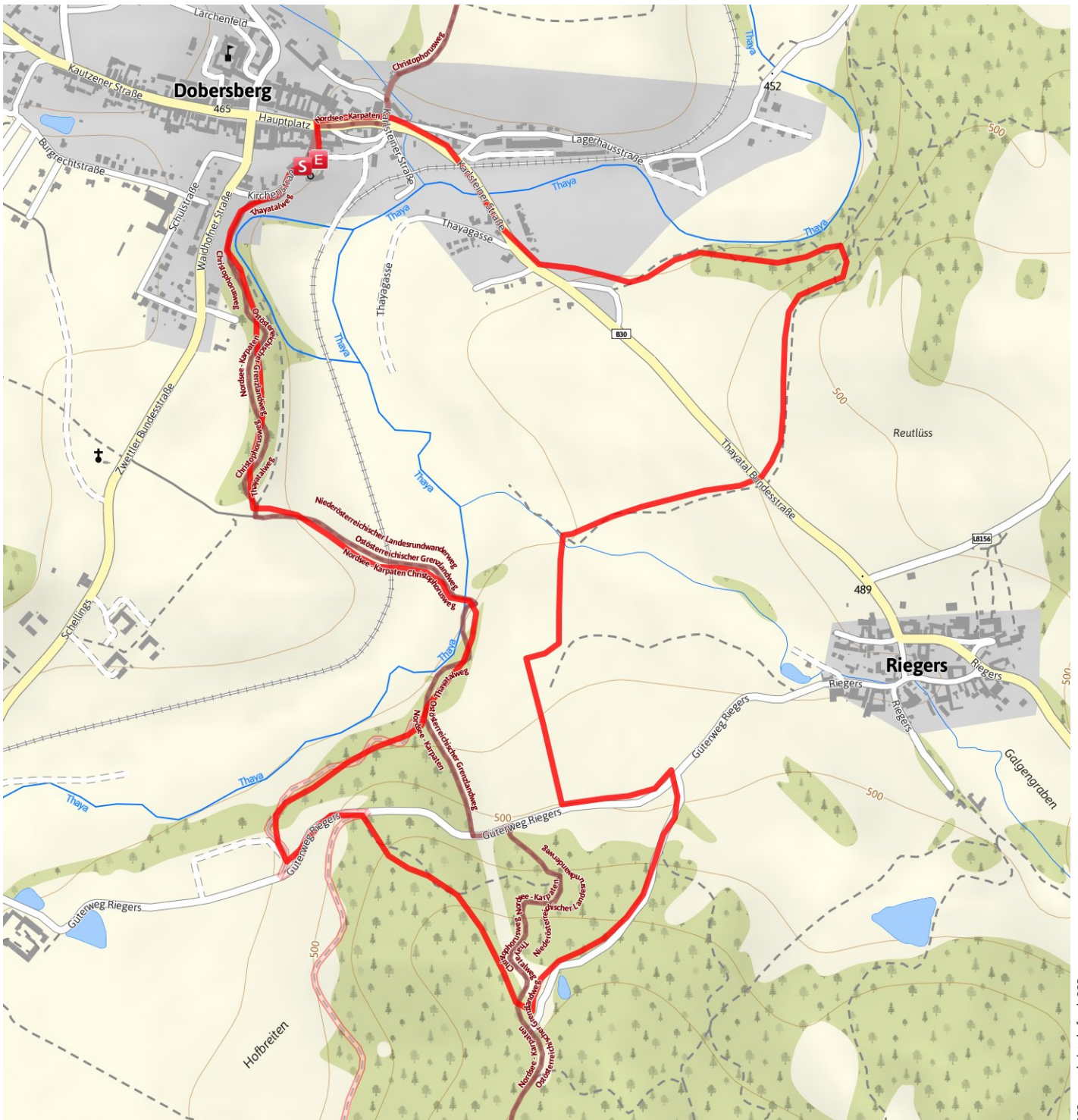


### Wünschelrutenweg

<b>Erlebnis</b>	★★★★★	<b>Länge</b>	6,4 km	<b>Schwierigkeit</b>	<b>leicht</b>
<b>Landschaft</b>	★★★★★	<b>Höhe</b>	▲ 175 m	<b>Kondition</b>	★★★★★
			▼ 178 m	<b>Technik</b>	★★★★★
		<b>Dauer</b>	2:00 h		

Empfohlene Jahreszeiten J F M A M J J A S O N D

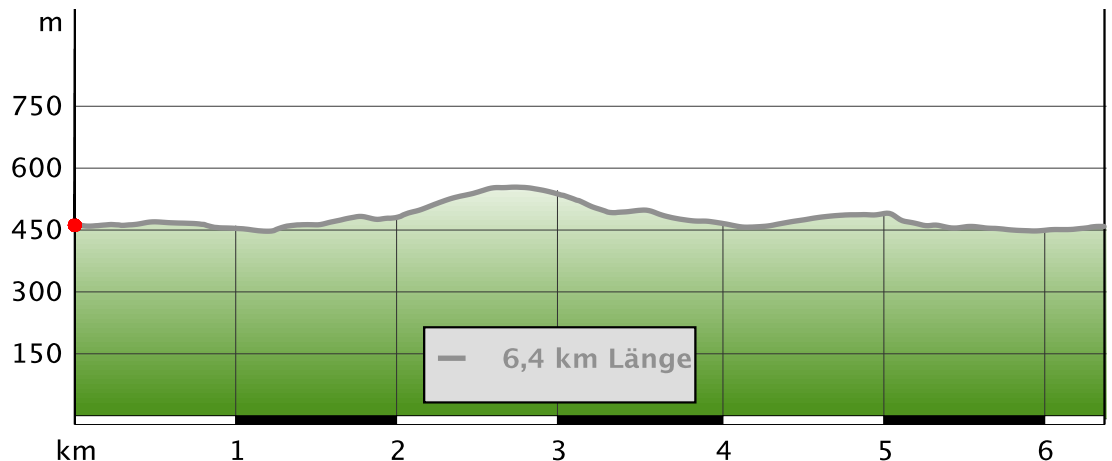


???:copyright.default???

## Wünschelrutenweg

### Wegeart

— Länge 6.4 km



## Beschreibung

### Kurzbeschreibung

Wünschelrutenweg. RadiästhetInnen, im Volksmund „WünschelrutengeherInnen“ genannt, glauben daran, dass Strahlen eine Auswirkung auf Menschen und Tiere haben können. Am Wünschelrutenweg im Naturpark Dobersberg wird der Umgang mit der Wünschelrute vorgezeigt

### Start der Tour

Dobersberg, Kirche

### Wegbeschreibung

Der Wünschelrutenweg verläuft entlang der Thaya. Über den Pioniersteg gehst du hin-auf zur Grillhütte. Hier musst du rechts abbiegen. Anfangs ist der Weg eher eben, dann führt er dich hinauf zum asphaltierten Güterweg. Hier musst du diesmal links abzweigen und ca. 200 m hinauf bis zum Waldanfang wandern. Wegweiser zeigen dir den weiteren Verlauf an. Nun gehst du am Ameisenhaufen vorbei zur Schipiste und gelangst zum „Felsenteich“, dem höchsten Aussichtspunkt, von dem aus du eine schöne Aussicht genießen kannst. Von dort gelangst du auf dem breiten Güterweg zur Arena – Geomantica, einem radiästhetischen Parcours und einem Ort der Kraft. Der Rückweg nach Dobersberg führt dich vorbei am Wildschweingatter, bei dem du rechts auf dem Güterweg Richtung Dobersberg retour wanderst. Entlang des Weges sind Hinweistafeln für die Rutenpraxis für dich aufgestellt.

### Tipp des Autors

Sehenswürdigkeiten:

Tiergehege

Arena Geomantica

Feuerwehrmuseum

Museum für Naturkunde und Besiedlungsgeschichte

### Karte/Karten

„Wandern in der Nationalparkregion Thayatal“, Wanderkartenset erhältlich bei Waldviertel Tourismus

### Anfahrt

Wien: A 22 - Stockerau - B4 bis Horn - B 2 bis

Göpfritz an der Wild – B 5 bis Waidhofen/Thaya – B 36 bis Dobersberg

Linz: A 7 Richtung Freistadt - B 310 bis Freistadt - B

38 bis Karlstift - B 41 bis Schrems - B 2 bis Vitis - B 36 bis Dobersberg

### Weitere Infos und Links

#### Gemeinde Dobersberg

3843 Dobersberg, Schloßgasse 1

(T) +43 2843 2332

(E) [gemeinde@dobersberg.gv.at](mailto:gemeinde@dobersberg.gv.at)

(I) [www.dobersberg.gv.at](http://www.dobersberg.gv.at)

#### Waldviertel Tourismus

3910 Zwettl, Sparkassenplatz 1/2/2

(T) 02822/54109

(E) [info@waldviertel.at](mailto:info@waldviertel.at)

(I) [www.waldviertel.at](http://www.waldviertel.at)

## Eigenschaften

kinderwagengerecht

## Wünschelrutenweg



Rundtour



familienfreundlich

## Interessante Punkte

---

Zeltplätze Naturpark Dobersberg

Schlossgasse 1  
3843 Dobersberg

 +43 664 1154498


Informationszentrum im Schloss Dobersberg

Schlossgasse  
3843 Dobersberg

 +43 664 1154498


Autohaus Dobersberg

Lagerhausstraße 2a  
3843 Dobersberg

 +43 2843 2466

Ab-Hof-Verkauf Fam. Frei

Kautzener Straße 13  
3843 Dobersberg

 +43 2843 2419

## Autor und Quelle

---

<b>Autor</b>	Waldviertel Tourismus
<b>erstellt</b>	23.07.2012
<b>geändert</b>	01.08.2018
<b>Quelle</b>	Waldviertel Tourismus