

Natron-Rundweg

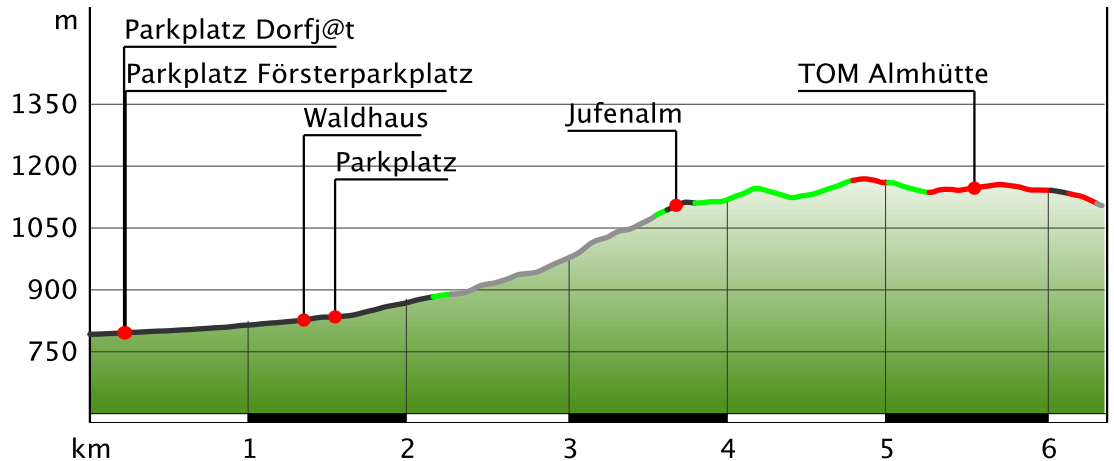
Erlebnis	★★★★★	Länge	6,4 km	Schwierigkeit	mittel
Landschaft	★★★★★	Höhe	▲ 398 m	Kondition	★★★★★
			▼ 94 m	Technik	★★★★★
		Dauer	3:30 h		

Empfohlene Jahreszeiten	J	F	M	A	M	J	J	A	S	O	N	D
--------------------------------	---	---	---	---	---	---	---	---	---	---	---	---

Natron-Rundweg

Wegeart

Asphalt	2.5 km
Weg	1.4 km
Pfad	1.2 km



Beschreibung

Kurzbeschreibung

Über Enterwinkl zum Gasthof Jufen, weiter zur Grammleralm und über Natrun nach Maria Alm.

Beschreibung

Aussichtsreiche, etwas anspruchsvolle Winterwanderung über Jufen zum Natrun

Start der Tour

Tourismusverband Maria Alm

Wegbeschreibung

Vorbei an der Talstation Dorfj@t ins Oberdorf Weg Nr. 401A, weiter in den Krallergraben vorbei am Gasthof Waldhaus, dann rechts abbiegen und dem Wanderweg Nr. 25 Richtung Jufen folgen. Dann am Winterwanderweg weiter zur Grammleralm und zur Bergstation Dorfj@t am Natrun.

Ausrüstung

Winterschuhe mit guter Profilsohle, Schistöcke oder Nordic Walking Stöcke; warmes Getränk, Fotoapparat







Weitere Infos und Links

Abfahrt mit Dorfj@t Natrun möglich. Verkürzt die Tour um 30 Minuten.

Ende der Tour

Maria Alm

Eigenschaften

-  aussichtsreich
-  Rundtour
-  Einkehrmöglichkeit
-  Bergbahnauf/-abstieg
-  Weg geräumt
-  Schneeoberfläche präpariert

Interessante Punkte


Parkplatz Billa

5761 Maria Alm

Tourismusverband Maria Alm

Am Gemeindeplatz 7

5761 Maria Alm

 +43 6584 20388-20

Parkplatz Försterparkplatz

5761 Maria Alm

Parkplatz Dorfj@t

Oberdorf 3

5761 Maria Alm

Natron-Rundweg

Waldhaus

Krallerwinkl 7
5761 Maria Alm
☎ +43 (0) 6584 7405

Parkplatz

Jufenalm

Jufen 10
5761 Maria Alm
☎ +43 6584 7152

TOM Almhütte

Natron 50
5761 Maria Alm
☎ +43 676 777 35 86

Autor und Quelle

Autor	Hochkönig Tourismus GmbH
erstellt	29.09.2011
geändert	22.10.2018
Quelle	Hochkönig Tourismus GmbH