

Großarl: Gründegg (2.168 m)

Erlebnis	★★★★★	Länge	8,0 km	Schwierigkeit	mittel
Landschaft	★★★★★	Höhe	▲ 788 m	Kondition	★★★★★
			▼ 788 m	Technik	★★★★★
		Dauer	3:30 h		

Empfohlene Jahreszeiten	J	F	M	A	M	J	J	A	S	O	N	D
--------------------------------	---	---	---	---	---	---	---	---	---	---	---	---

Großarl: Gründegg (2.168 m)

Wegeart

— Länge 8.0 km



Beschreibung

Kurzbeschreibung

Herrliche Skitour, die bereits ab dem Vorwinter sehr gut geeignet ist!

Beschreibung

Vom Parkplatz Grund im Ellmautal geht es gemütlich entlang des Wanderweges durch den Wald zuerst vorbei an der Ellmau-Heimalm zur **Ellmaualm**, die aber im Winter nicht bewirtschaftet ist. Von dort steigen Sie über sanfte Almwiesen in Richtung Tröge auf. Entlang des Grates gelangen Sie schließlich zum **Gründegg**. Von hier haben Sie einen wunderbaren Ausblick auf die umliegende Bergwelt. Das Panorama erstreckt sich über Großglockner, Sonnblick, Schareck, Ankogelgruppe mit Ankogel/Keeskogel/Tischlerkarspitz/Preimlspitz, Weißbeck, Mosermandl, Faulkogel, Dachstein, Bischofsmütze, Tennengebirge, Hagengebirge, Hochkönigmassiv, Steinernes Meer ja und ganz hinten gerade noch zu erkennen der Wilde Kaiser. Anschließend geht es über die sanften Almwiesen entlang der Aufstiegsroute durch den (Tief-)Schnee zurück zur Ellmaualm. Bei ausreichender Schneelage ist eine Abfahrt direkt vom Gründegg zur Ellmaualm möglich.

Start der Tour

Großarl - Grund

Wegbeschreibung

AUFSTIEG: Vom Parkplatz Grund geht es entlang des

Wanderweges (Nr. 62) durch den Wald vorbei an der Ellmau-Heimalm zur Ellmaualm, 1.794 m. Aufstieg auf den Grat (talauswärts) und über diesen zum Gipfel des Gründeggs, 2.168 m (ca. 2 1/2 h).

ABFAHRT: Entlang der Aufstiegsroute oder bei guter Schneelage direkt vom Gründegg zur Ellmaualm (ca. 1 h).

Tipp des Autors

In Kombination mit dem Loosbühel ist diese Tour eine schöne Tagestour.

Ausrüstung

Skiausrüstung, LVS-Gerät, Lawinenschaufel, Sonde

Sicherheitshinweise

Lawinenwarnstufe beachten!

Literatur

Skitourenführer Großarlal

Karte/Karten

Wanderkarte tappeiner Nr. 311

Anfahrt

Fahrt mit dem PKW oder dem Linienbus Ellmautal Nr. 541 ins Ellmautal zum Parkplatz Grund.

Parken

Parkplatz Grund

Öffentliche Verkehrsmittel

Großarl: Gründegg (2.168 m)

Postbus Linie Nr. 540, Linienbus Ellmautal Nr. 541

Weitere Infos und Links

[Skitouren im Großarlal](#)

Ende der Tour

Gründegg

Eigenschaften

aussichtsreich	Geheimtipp
Gipfel-Tour	Streckentour


Interessante Punkte

Linienbus Ellmautal

Weißalm, 1.723 m

Ellmau 57

5611 Großarl

 +43 (0) 6414 / 411 oder +43 (0)
664 / 4378020


Ellmau-Heimalm (nicht bewirtschaftet)


5611 Großarl

Ellmaualm, 1.794 m

Ellmau 39

5611 Großarl

 +43 (0) 664 / 4550411

 Trögseen

5611 Großarl

Gründegg, 2.168 m

5611 Großarl

Autor und Quelle

Autor	Tourismusverband Großarlal...
erstellt	27.09.2011
geändert	26.02.2018
Quelle	Tourismusverband Großarlal - Ferienregion Nationalpark Hohe Tauern