

Bizau | Sienspitze

Erlebnis	★★★★☆	Länge	18,0 km	Schwierigkeit	schwer
Landschaft	★★★★☆	Höhe	▲ 988 m	Kondition	★★★★☆
			▼ 988 m	Technik	☆☆☆☆☆
		Dauer	6:00 h		

Empfohlene Jahreszeiten J F M A M J J A S O N D

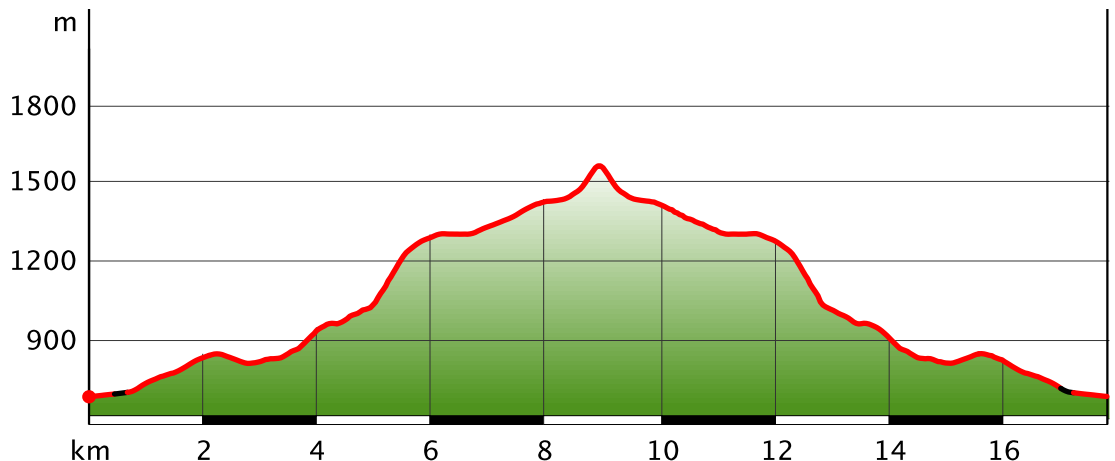


???:copyright.default???

Bizau | Sienspitze

Wegeart

— Asphalt	0.0 km
— Pfad	17.6 km
— Straße	0.4 km



Beschreibung

Kurzbeschreibung

Die aussichtsreiche Wanderung von Bizau auf die Sienspitze (1.600 m) ist eine schöne Tagestour.

Beschreibung

In Bizau wird auf dem Wanderweg hinter dem Gemeindeamt gestartet. Von dort läuft man in den Ortsteil **Hilkat** und die **Langenalpe**. Bei der Abzweigung folgt man dem Wegweiser ins **GreuBingvorsäß**. Von dort geht es dann aufwärts über die Hintereggvorsäße. Von der Oberen Hintereggalpe läuft man dann noch ca. 30 Minuten durch den Wald auf die **Sienspitze** (1.600 m). Das Gipfelkreuz liegt außerhalb des Waldes und man hat einen wunderbaren Ausblick in die umliegende Bergwelt.

Zurück nach Bizau geht man entweder auf dem gleichen Weg oder über die Alpe Seefluh.

Start der Tour

Ortszentrum Bizau

Wegbeschreibung

Die Tagestour mit ca. 6 Stunden Gehzeit beginnt in Bizau. Auf dem Wanderweg hinter dem Gemeindeamt entlang des Bizauer Baches kommt man in den Ortsteil **Hilkat** und von dort über die **Langenalpe** zum GreuBingvoräß. Nun geht es aufwärts zu den Hintereggalpen und von dort dann das letzte Stück durch den Wald auf den Gipfel der **Sienspitze** (1.600 m). Von hier genießt man einen

wunderbaren Rundumblick in die Bergwelt des Bregenzerwaldes und hinunter ins Vorsäß Schönenbach.

Zurück nach Bizau geht man entweder auf demselben Weg oder man nimmt beim Wegweiser beim Hinteregg Vorderteilvorsäß die Abzweigung zur **Seefluhalpe**.

Tipp des Autors

Die Alpe Seefluh (Variante beim Zurücklaufen) ist Mtglied bei der KäseStrasse Bregenzerwald. Es gibt frische Milch, Käse und Butter.

Ausrüstung

- festes Schuhwerk mit guter Sohle
- Regenjacke
- Jause und Getränke
- Sonnencreme und Sonnenbrille
- Informationen über die Wetterverhältnisse einholen

Sicherheitshinweise

NOTRUF:

140 Alpine Notfälle österreichweit
 144 Alpine Notfälle Vorarlberg
 112 Euro-Notruf (funktioniert mit jedem Handy/Netz)

Bizau | Sienspitze

www.vorarlberg.travel/sicherheitstipps

Karte/Karten

Wanderkarte Bregenzerwald (Maßstab 1 : 32.000)

Sämtliche Wanderrouten und wichtige Informationen über Bergbahnen, Hütten und Alpengasthöfe finden Sie in der Wanderkarte Bregenzerwald. Die Wanderkarte ist bei Bregenzerwald Tourismus, in den Tourismusbüros und in einzelnen Hotels erhältlich.

Anfahrt

Über Lindau: Pfändertunnel - Autobahnausfahrt Dornbirn Nord - Bregenzerwald L200 bis Bizau

Über Kempten/Immenstadt: Oberstaufen - Ach - Lingenau - Egg - Bizau

Über Füssen: Reutte/Tirol - Lechtal - Warth - Schröcken - Au - Bizau

Parken

Beim Gemeindeamt/Tourismusbüro


Öffentliche Verkehrsmittel

www.vmobil.at

Ende der Tour

Ortszentrum Bizau

Eigenschaften

	aussichtsreich	Gipfel-Tour
	Rundtour	


Interessante Punkte

Hotel Schwanen Bizau - KäseStrasse
Bregenzerwald

Tourismusbüro Bizau

Kirchdorf 340

6874 Bizau

 +43 (0) 5514 2129

Langenalpe

Autor und Quelle

Autor	Elisabeth Schneider
erstellt	28.02.2017
geändert	26.02.2018
Quelle	Bregenzerwald Tourismus GmbH