

Hochkeil Rundweg

Erlebnis	★★★★☆	Länge	10,5 km	Schwierigkeit	mittel
Landschaft	★★★★☆	Höhe	▲ 200 m	Kondition	★★★★☆
			▼ 200 m	Technik	★☆☆☆☆
		Dauer	3:30 h		

Empfohlene Jahreszeiten J F M A M J J A S O N D

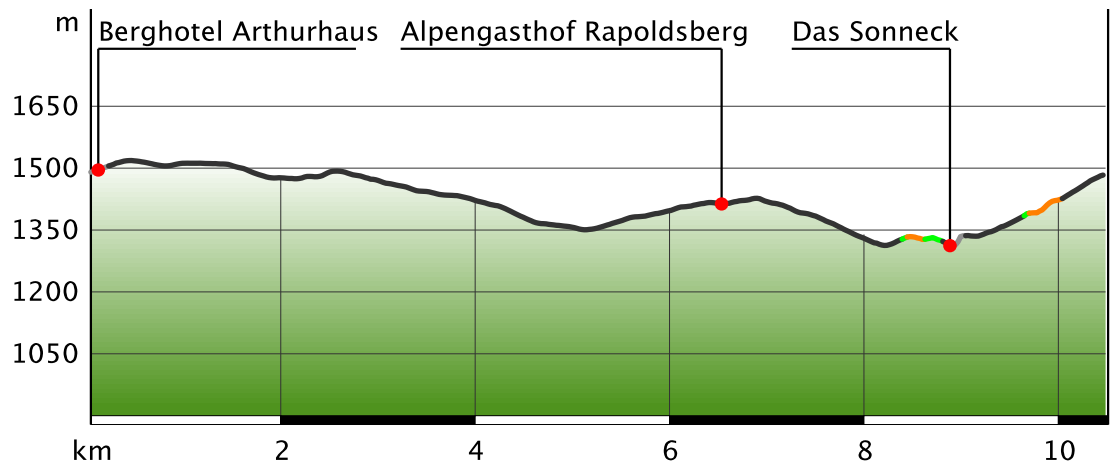


???:copyright.default???

Hochkeil Rundweg

Wegeart

— Asphalt	9.3 km
— Weg	0.3 km
— Weglos	0.5 km
— Unbekannt	0.3 km



Beschreibung

Kurzbeschreibung

Vom Arthurhaus entlang des Murmeltierweges, Weg Nr. 18, nach der Abzweigung zum Knappensteig, immer weiter auf Weg 18a, vorbei am „kalten Bründl“, dem Schälplatz, der Abzweigung Rapoldsberg (15 min. bis zur Jausenstation) und dem Sonneck. – immer der Beschilderung Hochkeilrundweg folgend. Beim Mitterberghaus weiter der Beschilderung Arthurhaus- Erzweg bis zum Arthurhaus folgen.

Beschreibung

Start der Tour

Arthurhaus

Wegbeschreibung

Auf einer Forststraße Weg Nr. 18a. Asphalt (Mandlwandstraße). Teilweise Waldweg Erzweg Weg 85.

Tipp des Autors

Trinkflasche nicht vergessen! Dieser Rundweg geht die letzte 3/4 Stunde bergauf zurück ins Arthurhaus. Mit Kindern ist es ratsam das Auto am Saukarparkplatz (wo der Weg 18a wieder an die Mandlwandstraße kommt) zu Parken und mit dem Bus weiter ins Arthurhaus zum Ausgangspunkt zu fahren.

Ausrüstung

Keine besondere Ausrüstung notwendig.

Karte/Karten

Wanderkarte

- Nummerobject_container_element1746_object_def124
- Verlagobject_container_element1747_object_def125
- Titelobject_container_element1748_object_def180
- Maßstabobject_container_element1749_object_def126
- Druckausgabeobject_container_element1752_object_def129
- Digitalausgabeobject_container_element1751_object_def128

Weitere Wanderkarte

- Druckausgabeobject_container_element1759_object_def129
- Digitalausgabeobject_container_element1758_object_def128

Anfahrt

Pkw, Wanderbus

Hochkeil Rundweg

Parken

Parkplatz Arthurhaus

Öffentliche Verkehrsmittel

Wanderbus

Ende der Tour

Arthurhaus

Eigenschaften

aussichtsreich



Rundtour



Einkehrmöglichkeit




familienfreundlich

Interessante Punkte

Berghotel Arthurhaus

Mandlwandstraße 110

5505 Mühlbach am Hochkönig

 +43 6467 7202

Parkplatz - Arthurhaus Empfehlung nach der Tour
Einkehr im Arthurhaus wenn man was konsumiert ...


Hochkeil

5505 Mühlbach am Hochkönig

Alpengasthof Rapoldsberg

Rapoldsberg 259

5505 Mühlbach am Hochkönig

 +43 6467 7389


Parkplatz Sonneck

5505 Mühlbach am Hochkönig

Das Sonneck

Mandlwandstrasse 317

5505 Mühlbach am Hochkönig

 +43 6467 7817

Autor und Quelle

Autor Hochkönig Tourismus GmbH

erstellt 01.02.2010

geändert 16.05.2018

Quelle Hochkönig Tourismus GmbH