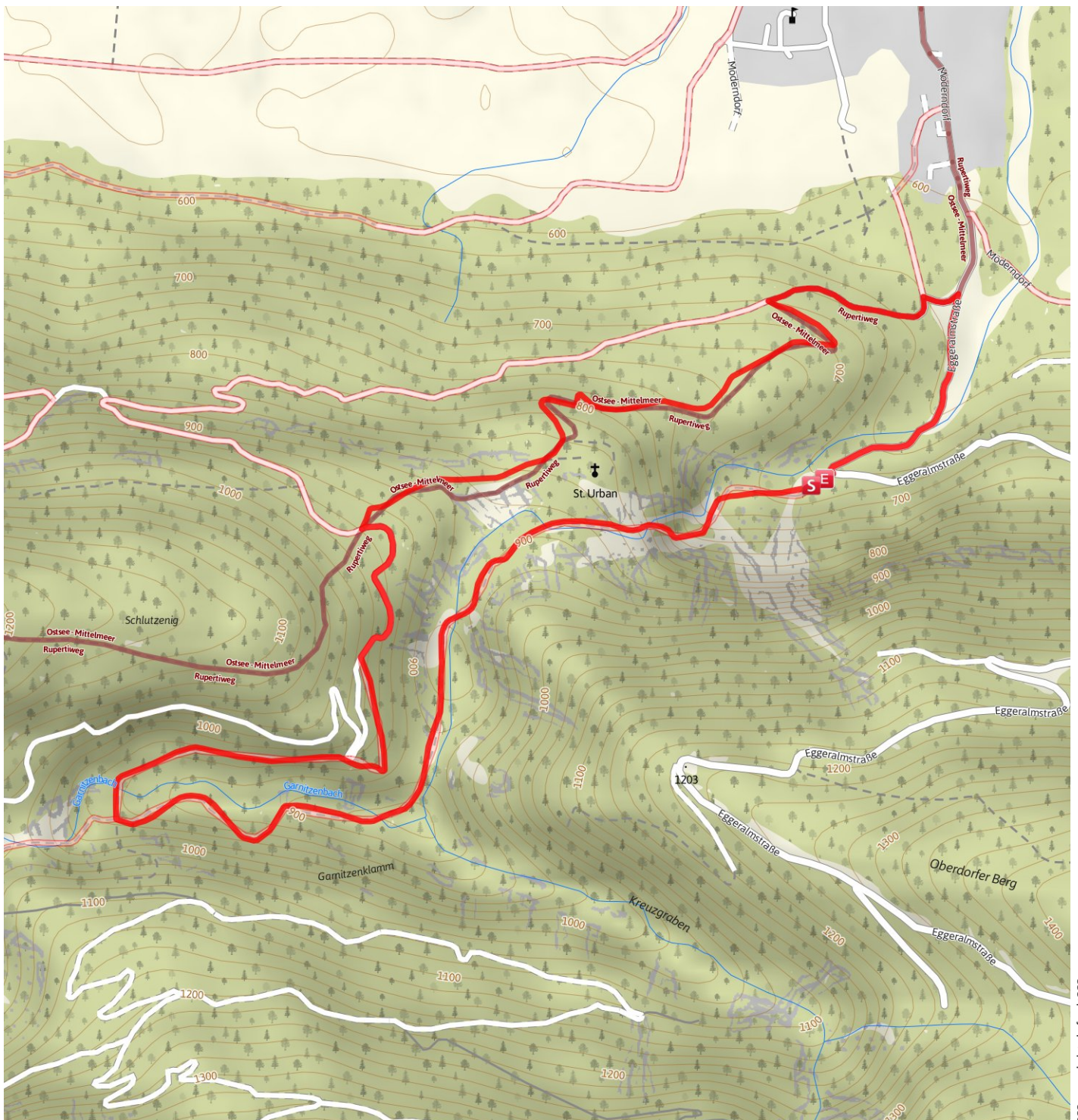


Geotrail Garnitzenklamm

Erlebnis	★★★★★★	Länge	6,6 km	Schwierigkeit	leicht
Landschaft	★★★★★★	Höhe	▲ 646 m	Kondition	★★☆☆☆☆
			▼ 648 m	Technik	★★☆☆☆☆
		Dauer	4:30 h		

Empfohlene Jahreszeiten J F M A M J **J A S** O N D

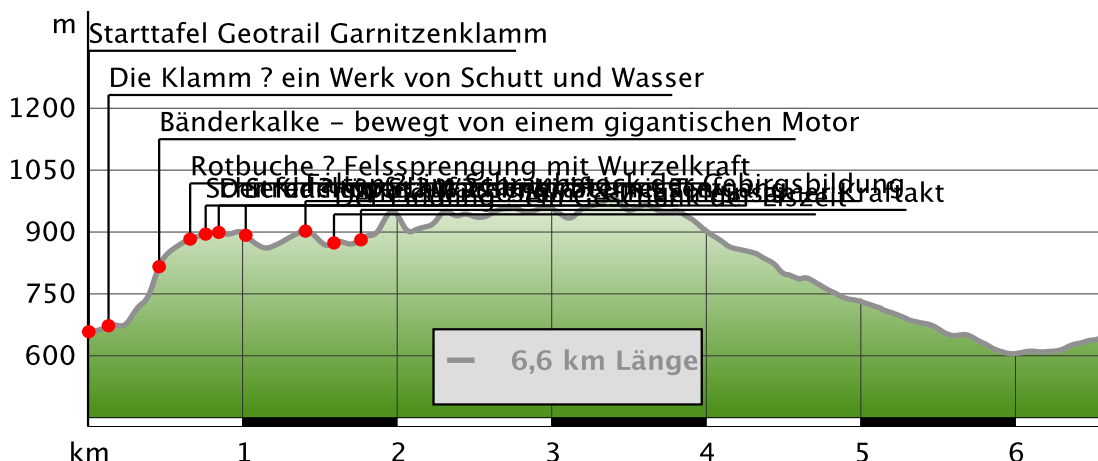


???:copyright.default???

Geotrail Garnitzenklamm

Wegeart

— Länge 6.6 km



Beschreibung

Kurzbeschreibung

In der Garnitzenklamm wandern Sie neben smaragdgrünen, tosenden Bächen an faszinierenden und farbenprächtigen Gesteins- und Felsformationen vorbei, geschaffen von den gigantischen Kräften der Natur.

Beschreibung

Die Garnitzenklamm ist dank des Österreichischen Alpenvereins-Sektion Hermagor eine seit 1891 zugängliche Klamm. Schon 1900 war sie durchgehend begehbar, aber immer wieder zerstörten Hochwässer den Klammweg. Heute ist die Garnitzenklamm als Naturdenkmal geschützt. Auf der gesamten Weglänge eröffnen sich atemberaubende Einblicke, immer begleitet vom rauschenden Wasser des Garnitzenbaches. Er hat sich tief in das Gestein eingeschnitten, es blank poliert und gewährt uns dadurch einen faszinierenden Einblick in das Innere der Berge und der Gesteine. Aber das Wasser war nicht alleine am Werk. Viele Kräfte tragen zur Entstehung einer Klamm und einer Landschaft bei. Welche Kräfte wirken, und wie die Gesteine ihrerseits die Klamm- und Landschaftsbildung mitbestimmen, zeigt der Geotrail Garnitzenklamm.

Start der Tour

Klammwirt Möderndorf

Wegbeschreibung

Parkplatz (612 m) - Ida Warte - Franzens Warte - Unterstand - Klause (1107 m).

Rund 6 km Länge in eine Richtung. Dauer: 4 Stunden mit Rückweg

Alternativen für den Weitermarsch: Entweder über die Garnitzenalm zum Nassfeld (ca. 3 Stunden) oder über Kühweger Alm und Kühweger Sattel zum Nassfeld (ca. 2 Stunden).

Tipp des Autors

Es zahlt sich aus die ganze Tour zu absolvieren, denn der 4. Teil ist der schönste Teil der Klamm! Auf dem Rückweg liegt ein entzückendes Kirchlein - alle mal einen Abstecher wert!

Ausrüstung

Festes Schuhwerk!

Sicherheitshinweise

An manchen Stellen kann es speziell nach Regenfällen leicht rutschig sein. Nehmen Sie vor allem kleine Kinder an die Hand.

Anfahrt

über die B111 Gailtal Bundesstraße bis Möderndorf bei Hermagor; weiter Richtung Eggeralm bis zum Klammeingang

Parken

beim Klammeingang, Klammwirt

Öffentliche Verkehrsmittel

Mit dem Zug oder dem Bus bis nach Hermagor, von

Geotrail Garnitzenklamm

dort Fußmarsch bis nach Möderndorf oder mit dem Taxi zum Eingang der Klamm




Weitere Infos und Links

Geführte Touren werden vom [GeoPark Karnische Alpen](#) organisiert.

Ende der Tour

Klammwirt Möderndorf

Eigenschaften

-
-  geologische Highlights
 -  Rundtour
 -  Einkehrmöglichkeit

Autor und Quelle

-
- erstellt** 28.02.2011
 - geändert** 01.12.2017
 - Quelle** Nassfeld - Pressegger See