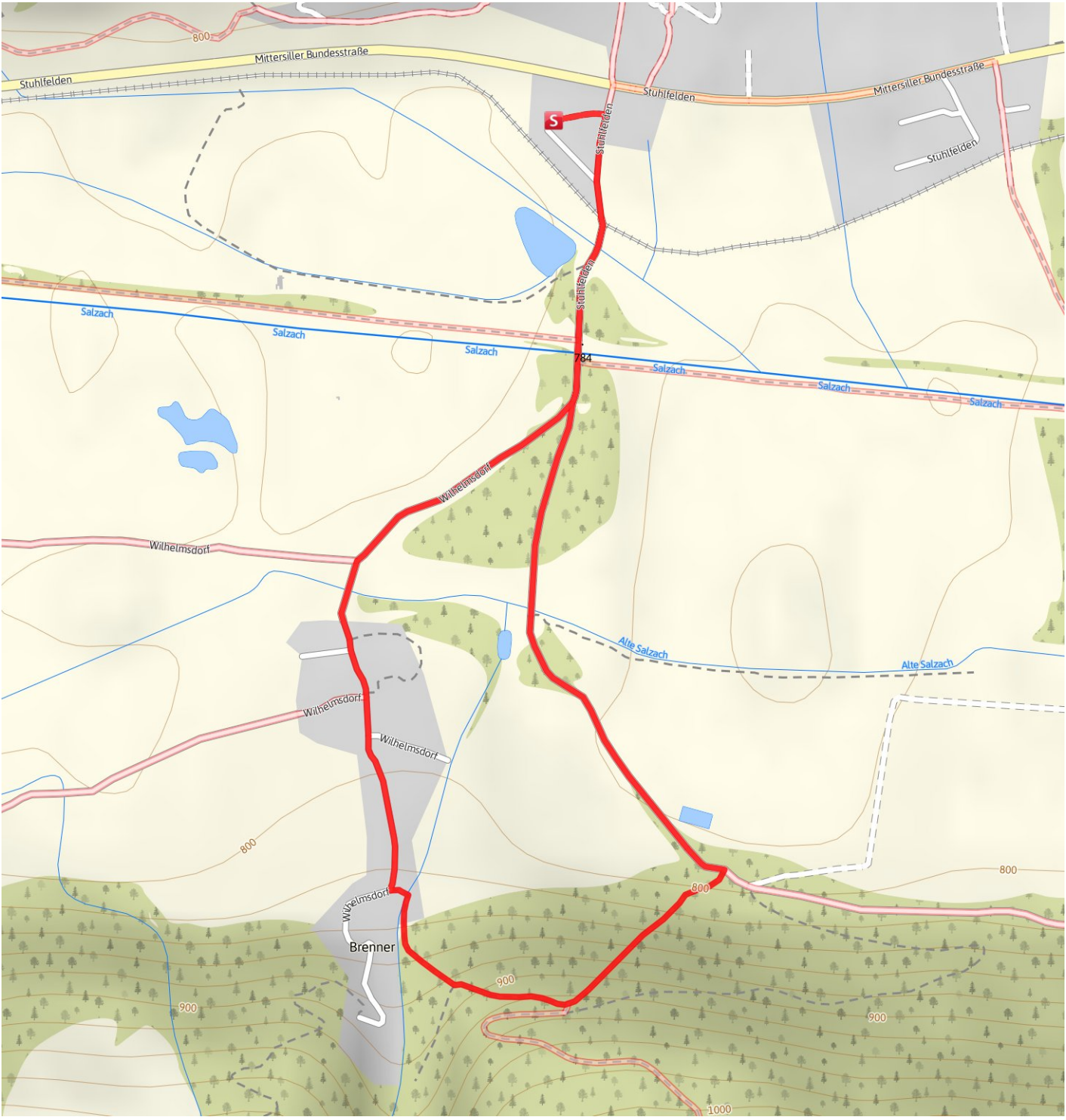


Stuhlfelden: Kälberrainrunde



Erlebnis	★★★★★★	Länge	3,4 km	Schwierigkeit	leicht
Landschaft	★★★★★★	Höhe	▲ 141 m	Kondition	★★☆☆☆☆
			▼ 141 m	Technik	★★☆☆☆☆
		Dauer	1:00 h		

Empfohlene Jahreszeiten	J	F	M	A	M	J	J	A	S	O	N	D
--------------------------------	---	---	---	---	---	---	---	---	---	---	---	---

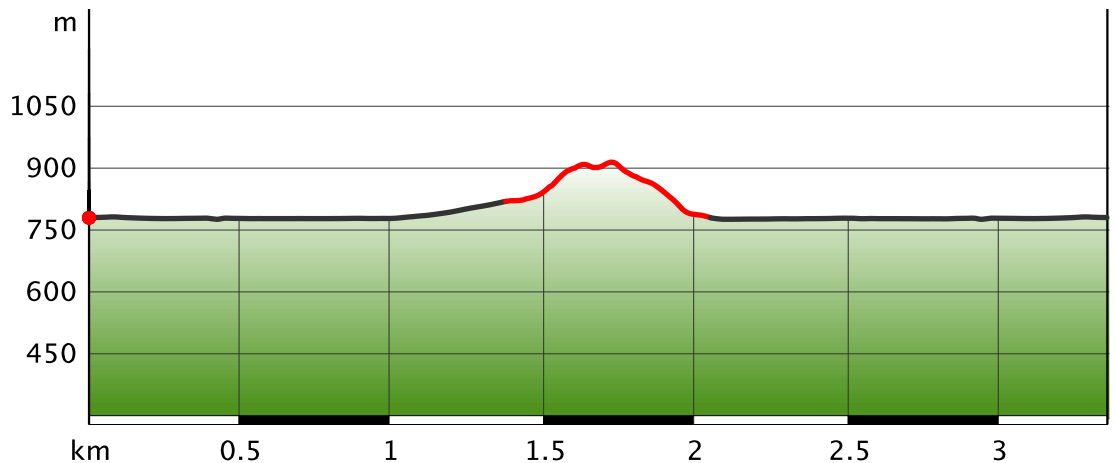


???:copyright.default???

Stuhlfelden: Kälberrainrunde

Wegeart

— Asphalt	2.7 km
— Pfad	0.7 km



Beschreibung

Kurzbeschreibung

Eine schöne Rundtour um das Gebiet des Kälberrains. Wer weiß vielleicht treffen Sie auf Bogenschützen, die in diesem Bereich einen 3D-Bogenparcours errichtet haben.

Beschreibung

Stuhlfelden, das 1. Bogendorf Europas, konnte schon ein Vielzahl an Veranstaltungen austragen. Das Highlight war zweifelsohne die Europameisterschaft. Stuhlfelden war 2010 Austragsort der European Bowhunter Championship - der Europameisterschaft der Bogenschützen. Über 1.500 Teilnehmer und Zuseher, abwechslungsreiches Rahmenprogramm von Eröffnungs- und Abschlusszeremonien, Parties bis hin zu speziellen Seminaren machten die EBHC 2010 zum größten Sportereignis im Oberpinzgau.

Start der Tour

Bahnhof Stuhlfelden

Wegbeschreibung

Vom Bahnhof Stuhlfelden wandern Sie zuerst die Asphaltstrasse in den Ortsteil Wilhelmsdorf. Von dort folgen Sie der Straße bergauf vorbei beim letzten Bauernhof. Nun geht die Asphaltstraße in eine Schotterstraße über. Folgen Sie diese bergauf bis Sie zu einer Abzweigung gelangen. Biegen Sie links ab und folgen Sie den Wanderschildern

"Kälberrainrunde". Zuerst führt der Waldweg steil bergauf, aber nach einigen Höhenmetern erreichen Sie eine Lichtung mit traumhaften Ausblick und einem Bankerl zum Verweilen. Nach dieser Rast biegen Sie wieder links bergab und folgen dem Wanderweg. Nach einiger Zeit erreichen Sie den Bogenparcours Stuhlfelden. Folgen Sie dem Wanderweg stets bergab bis Sie die Forststraße ganz unten im Tal erreichen. Biegen Sie nun links ab und folgen Sie der Asphaltstrasse bis Sie die Salzachbrücke erreichen. Folgen Sie der Straße bis Sie den Ausgangspunkt erreichen.

Tipp des Autors

Na, haben Sie Lust auf Pfeil und Bogen bekommen? Dann informieren Sie sich bei den Profis im 1. Bogendorf Europas. Kontakt: Bogendorf - Heinz Steiner: Tel. +43 (0) 664 912 68 12 oder im Pro Shop im Gemeindeamt Stuhlfelden.

Ausrüstung

Knöchelhohe Bergschuhe, ausreichend Trinkwasser erforderlich.

Sicherheitshinweise

Ein Grundmaß an Trittsicherheit erforderlich.

Karte/Karten

Kompass Wanderkarte von Mittersil-Hollersbach-Stuhlfelden, erhältlich im Tourismusverband Mittersill Sparkassengebäude.

Stuhlfelden: Kälberrainrunde

Anfahrt

Die Tour beginnt direkt am Bahnhof Stuhlfelden.

Parken

Beim Bahnhof Stuhlfelden finden Sie ausreichend Parkmöglichkeiten!

Öffentliche Verkehrsmittel

Die Region Mittersill-Hollersbach-Stuhlfelden ist durch die Pinzgauer Lokalbahn und ÖBB- Busse sehr gut erreichbar.

Weitere Infos und Links

Mittersill Plus GmbH, Stadtplatz 1, 5730 Mittersill,
Tel. +43(0) 6562 4292

welcome@mittersill.info, www.mittersill.info



Der Bogensport erfreut sich in Stuhlfelden an großer Beliebtheit. Im Bereich des Kälberains befindet sich ein weiterer Bogenparcours des 1. Bogendorfs Europas!

Autor Unbekannt
Quelle Mittersill Plus GmbH_Franz Reifmüller

Ende der Tour

Bahnhof Stuhlfelden

Eigenschaften

aussichtsreich



Rundtour




familienfreundlich

Interessante Punkte

Wallfahrtskirche Maria am Stein

Ortsmitte

5724 Stuhlfelden

 +43(6562)4365

Autor und Quelle

Autor	Christine Reichholf
erstellt	16.02.2011
geändert	23.05.2018
Quelle	Ferienregion Nationalpark Hohe Tauern GmbH



DIE NATIONALPARK-REGION

Bilder