

Mühlenrundweg

Erlebnis	★★★★☆	Länge	5,5 km	Schwierigkeit	leicht
Landschaft	★★★★☆	Höhe	▲ 151 m	Kondition	★★☆☆☆
			▼ 156 m	Technik	★★☆☆☆
		Dauer	2:00 h		

Empfohlene Jahreszeiten	J	F	M	A	M	J	J	A	S	O	N	D
--------------------------------	---	---	---	---	---	---	---	---	---	---	---	---

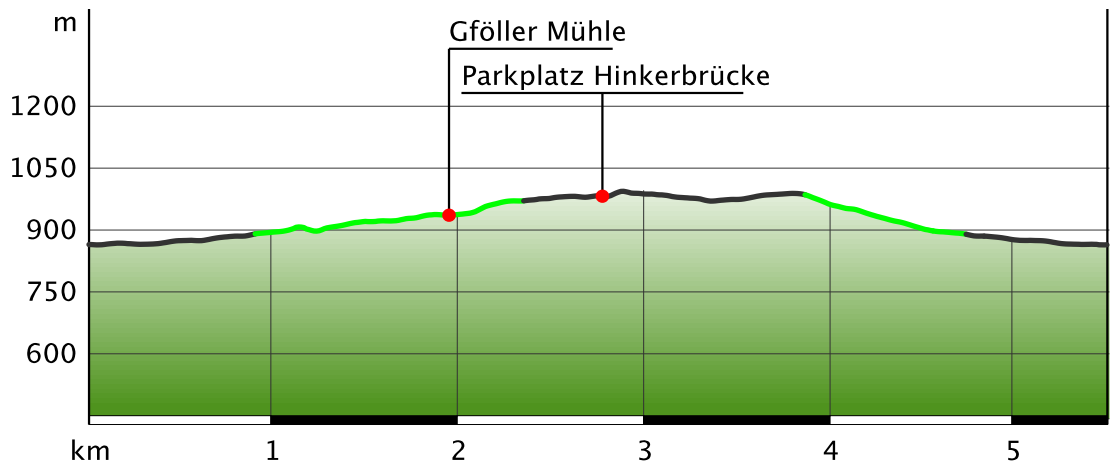


???:copyright.default???

Mühlenrundweg

Wegeart

— Asphalt	3.3 km
— Weg	2.4 km



Beschreibung

Kurzbeschreibung

Leichte Wanderung über saftige Wiesen zur Alten "Gföller-Mühle".

Beschreibung

Nostalgie, Fauna und Flora und grenzenloses Panorama! Die leichte Wanderung mit kleinen Anstiegen führt entlang des Untertalbaches zur letzten verbliebenen Mühle im Untertal. Die Gföller-Mühle ist eine von einst 40 Mühlen entlang des Untertalbaches, die in früheren Zeiten ein bedeutender Bestandteil bäuerlichen Lebens waren.

Start der Tour

Wanderportal Untertal-Dorf

Wegbeschreibung

Gestartet wird taleinwärts entlang des **Untertalbaches**. Nach dem „Ahlhof“ geht's über eine Wiese in den Wald, wo die „**Gföller-Mühle**“ nach ca. 15 Minuten zum Vorschein kommt. Ein paar Gehminuten weiter macht uns der kleine Bachtich zu Fisch-, Vögel- und Insektenforschern. Nach einem kurzen, steilen Aufstieg erricht man die Janerbrücke. Über die Brücke wanderst du die Straße entlang bis zum Bauernhof vlg. Gföller (zu dem die Mühle gehört) und zweigst hier links ab. Leicht bergab geht es über die Wiesen zurück nach **Untertal-Dorf** zum Ausgangspunkt.

Eine etwas längere Variante ist die "Untertaler Aussichtsrunde".

Ausrüstung

Ein guter Rucksack ist hilfreich und bei Routen im alpinen Gelände gehören Haube, Handschuhe, eine gute Jacke und Hose zur Grundausrüstung. Gute, wasserfeste Schuhe, Sonnenbrille, Sonnenschutz und ausreichend Getränke sind wesentlich. Taschenlampe, Kartenmaterial, Messer und eine kleine Erste Hilfe Box gehören ebenfalls dazu.

Sicherheitshinweise

Wetterumstürze, rascher Temperaturabfall, Gewitter, Wind, Nebel und Schneefelder sind objektive Gefahren und erfordern das richtige Verhalten unterwegs. Hüttenwirte sind erfahrene Bergkenner, sie können gute Tipps zum Wetter und zum Wegverlauf geben. Mangelnde Ausrüstung, Selbstüberschätzung, Leichtsinn, schlechte Kondition und eine falsche Einschätzung können zu kritischen Situationen führen. Bei Gewitter: Gipfel, Kammlagen und Seilsicherungen unbedingt meiden.

GPS-Daten und Orientierungshilfen

Verfügbare GPS-Daten sind – wie auch Wanderkarten – nur eine Orientierungshilfe, da diese nie ein genaues Abbild oder den Detailreichtum eines Weges in der Wirklichkeit darstellen können. Gerade bei Gefahrenstellen muss deshalb am Ende immer anhand der Gegebenheiten vor Ort entschieden werden, ob und wie der weitere Wegverlauf aussieht.

Im Notfall bitte folgende Notrufe wählen:

Mühlenrundweg

- 140 - für alpine Notfälle - österreichweit
- 112 - Euro Notruf GSM Notrufservice

Literatur

"Wandern - Laufen - Walken" - erhältlich beim Tourismusverband Schladming. Magazin "Wilde Wasser", erhältlich im Tourismusverband Schladming.

Karte/Karten

Wanderkarte Schladming, 1:25.000, erhältlich im Tourismusverband Schladming.

Anfahrt

Von Schladming über die Rohrmoosstraße (L722) Richtung Rohrmoos, beim Kreisverkehr links Richtung Untertal (L723) bis zum Wanderportal Untertal-Dorf - kurz vor dem Gasthof Landalm.

Parken

Parkplatz beim Wanderportal Untertal-Dorf - gegenüber dem Feuerwehrdepot in Untertal-Dorf.

Öffentliche Verkehrsmittel

Mit dem Bus der Planai Bahnen von Schladming und Rohrmoos nach Untertal - Bushaltestelle "Untertal Dorf".

www.planaibus.at

Weitere Infos und Links

Tourismusinformation: www.schladming.com

Infos über Busverbindungen: www.planaibus.at

Ende der Tour

Wanderportal Untertal-Dorf

Eigenschaften


kinderwagengerecht  Rundtour

 Einkehrmöglichkeit  familienfreundlich


kulturell / historisch

Interessante Punkte


Wanderportal Untertal & Wilde Wasser

Untertalstraße
8971 Rohrmoos-Untertal
 +43 3687 22777-22


Bushaltestelle Untertal-Dorf

Tälerstraße
8971 Rohrmoos-Untertal
 +43 3687 22042-0


Gasthof Landalm

Bachweg 120
8971 Rohrmoos-Untertal
 +43 3687 61166

Bushaltestelle Gasthof Michlbauer


Untertalstraße 16
8971 Rohrmoos-Untertal
 +43 3687 22042-0

Gasthof Michlbauer

Untertalstraße 16
8971 Schladming-Untertal
 (0043) 03687 61270

Gföller Mühle

8971 Rohrmoos-Untertal
Bushaltestelle Janerbrücke

Untertalstraße
8971 Rohrmoos-Untertal
 +43 3687 22042-0

Parkplatz Hinkerbrücke

Untertalstraße
8971 Rohrmoos-Untertal

Autor und Quelle

Autor Gerhard Pilz
erstellt 27.05.2010
geändert 04.03.2019
Quelle Tourismusverband Schladming